



## **CARACTERIZACIÓN DIRECCIÓN DE JUSTICIA TRANSICIONAL**

CARACTERIZACIÓN VÍCTIMA DEL CONFLICTO ARMADO REGISTRADA EN EL MUNICIPIO DE CAMPOALEGRE – HUILA

## Contenido

<b>I.</b>	<b>PRESENTACIÓN.....</b>	<b>4</b>
<b>II.</b>	<b>Tipo de Caracterización.....</b>	<b>4</b>
<b>i.</b>	<b>OBJETIVOS.....</b>	<b>5</b>
	General.....	5
	Específicos.....	5
<b>III.</b>	<b>Líder del Ejercicio de Caracterización.....</b>	<b>5</b>
	Estrategia Interinstitucional Unidad Móvil de Atención y Orientación a Víctimas.....	5
<b>VI.</b>	<b>Procesamiento de la Información.....</b>	<b>11</b>
	Porcentaje de víctimas registradas en el municipio frente al total de la población municipal.....	14
	Histórico de las víctimas del conflicto armado registradas en el municipio. ....	16
<b>ii.</b>	<b>VARIABLES GEOGRAFICAS.....</b>	<b>18</b>
	REGISTRO FOTOGRÁFICO DE CAMPOALEGRE - HUILA.....	20
<b>iii.</b>	<b>VARIABLES DEMOGRAFICAS DEL GRUPO DE INTERÉS.....</b>	<b>22</b>
<b>a)</b>	<b>Género.....</b>	<b>22</b>
<b>b)</b>	<b>Vulnerabilidad.....</b>	<b>23</b>
<b>c)</b>	<b>Etnia (Enfoque Étnico).....</b>	<b>24</b>
<b>iv.</b>	<b>VARIABLES DE COMPORTAMIENTO DEL GRUPO DE INTERÉS.....</b>	<b>25</b>
<b>a)</b>	<b>Hechos victimizantes que afectaron al Grupo de Interés.....</b>	<b>26</b>
<b>b)</b>	<b>Riesgo de victimización (IRV). ....</b>	<b>27</b>
<b>VIII.</b>	<b>Fuentes de información.....</b>	<b>29</b>
	Caracterización. ....	29
	Justicia Transicional.....	29
	Víctimas del conflicto armado. ....	30

Datos cuantitativos y estadísticas.....30

## I. PRESENTACIÓN

Esta caracterización fue elaborada con motivo del ejercicio de rendición de cuentas que la Dirección de Justicia Transicional desarrollará en el municipio de Campoalegre-Huila, en el marco de la jornada de la Unidad Móvil de atención y orientación a víctimas del conflicto armado.

En este evento, profesionales de la dependencia interactuarán de forma directa y presencial con víctimas y líderes de víctimas del municipio; razón por la cual, el propósito principal de esta caracterización, es la identificación de particularidades de este grupo de interés, de acuerdo a las variables que fueron priorizadas, a la metodología establecida por el establecida por el Departamento Nacional de Planeación y a la investigación efectuada en diversas fuentes de información.

Así las cosas, este documento constituye una herramienta para fortalecer el ejercicio de Rendición de Cuentas de la dependencia, en lo relacionado con:

- Conocimiento del contexto y grupo de interés participante.
- Identificación del lenguaje que se empleará para dirigirse al grupo de interés.
- Diseño de la estrategia que se desarrollará, incluyendo acciones pertinentes en materia de información, diálogo e incentivos.
- Fortalecimiento de la confianza de los ciudadanos con las acciones que genera y ejecuta la dependencia.

## II. Tipo de Caracterización

Caracterización de la población víctima del conflicto armado registrada en el municipio de Campoalegre – Huila, como grupo de interés que participará en el ejercicio de Rendición de Cuentas que la Dirección de Justicia Transicional llevará a cabo en el marco de la jornada de la Unidad Móvil de atención y orientación a víctimas del conflicto armado.

La presente caracterización contribuye a la política de desarrollo administrativo<sup>1</sup> “transparencia, participación y servicio al ciudadano”, cuyo objetivo se orienta a garantizar acceso a una información veraz, comprensible, útil y oportuna para una adecuada rendición de cuentas y para incentivar la participación ciudadana en la gestión.

---

<sup>1</sup> Decreto 2482 de 2012.

## i. OBJETIVOS

### General

Identificar particularidades de la población víctima del conflicto armado registrada en el municipio de Campoalegre - Huila, como grupo de interés que participará en el ejercicio de Rendición de Cuentas de la Dirección de Justicia Transicional, con el fin de fortalecer los planes, estrategias misionales y acciones de participación ciudadana que implementa la dependencia.

### Específicos

- Investigar datos relevantes del municipio de Campoalegre – Huila, con el fin de conocer el contexto en el que se desarrollará el ejercicio de rendición de cuentas de la dependencia.
- Priorizar las variables que se aplicarán en la caracterización del grupo de interés que participará en el ejercicio de rendición de cuentas de la dependencia.
- Recopilar información cuantitativa y estadística que permita caracterizar a la población víctima del conflicto armado registrada en el municipio de Campoalegre – Huila, de acuerdo a las variables priorizadas en la caracterización.
- Consolidar y socializar el documento de caracterización de la población víctima del conflicto armado registrada en el municipio de Campoalegre – Huila, para el ejercicio de Rendición de Cuentas de la Dirección de Justicia Transicional, en el año 2018.

## III. Líder del Ejercicio de Caracterización

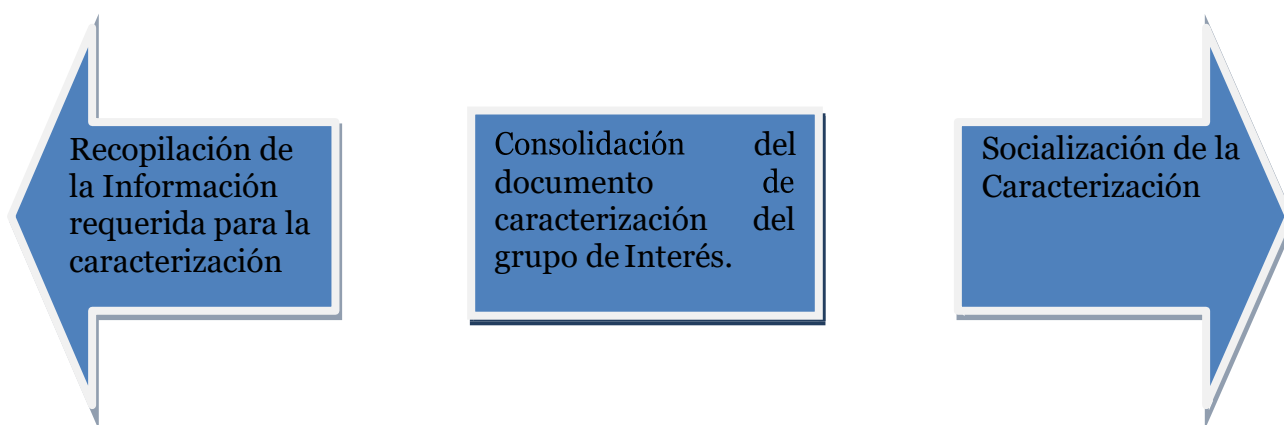
El liderazgo del ejercicio de caracterización está en cabeza de la Dirección de Justicia transicional, con el apoyo del trabajo que lidera la implementación de la Estrategia Interinstitucional de la Unidad Móvil de Atención y Orientación a las víctimas del conflicto armado.

### Estrategia Interinstitucional Unidad Móvil de Atención y Orientación a Víctimas

Esta estrategia busca llegar a aquellas personas que se encuentran en municipios y veredas alejadas de las ciudades capitales, en donde la oferta institucional del Estado es muy escasa, mediante una infraestructura móvil que proporciona los medios y los instrumentos físicos,

tecnológicos y humanos, generando una atención digna y cordial, con una asesoría eficiente y un acompañamiento psicojurídico orientado a resolver todas las dudas e inquietudes de los usuarios, garantizando así una igualdad real y efectiva a las víctimas sobre el acceso a la institucionalidad para que puedan hacer valer sus derechos.

**Con este liderazgo se desarrollan las siguientes actividades**



### **Priorización de Variables**

Las variables aplicables al ejercicio de caracterización de la población víctima registrada en el municipio de Campoalegre – Huila, como grupo de interés que participará en el ejercicio de rendición de cuentas de la Dirección de Justicia transicional, fueron priorizadas teniendo en cuenta los siguientes aspectos:

Recopilación y disponibilidad de datos cualitativos, cuantitativos y estadísticos de la población víctima del conflicto armado, registrada en el municipio de Campoalegre – Huila. Información relevante del municipio de Campoalegre – Huila y particularidades específicas de la población víctima que se requieren conocer, antes de llevar a cabo el ejercicio de rendición de cuentas de la dependencia, el que se realizará en el marco de la Unidad Móvil de atención y orientación a víctimas del conflicto armado.

## Variables Priorizadas

I. Variables de Tipología Organizacional del Grupo de Interés.		
a) Tipo de ciudadano, usuario o grupo de Interés	Esta variable hace referencia al grupo de interés que participará en el ejercicio de rendición de cuentas de la dependencia.	Grupo de interés participante: víctimas del conflicto armado registradas en el Municipio de Campoalegre - Huila.
		Número de Víctimas registradas en el departamento frente al número de víctimas registradas en el municipio.
		Porcentaje de víctimas registradas en el municipio frente al total de la población municipal.
		Histórico de las víctimas del conflicto armado registradas en el municipio.

<b>II. VARIABLES GEOGRÁFICAS</b>		
a) ubicación	Esta variable permite identificar el lugar y el contexto que se llevará a cabo el ejercicio de rendición de cuentas de la dependencia, y donde se encuentra registrado el grupo de interés participante (víctimas del conflicto).	<ul style="list-style-type: none"> <li>• Departamento</li> <li>• Municipio</li> </ul>
<b>III. VARIABLES DEMOGRÁFICAS DEL GRUPO DE INTERÉS</b>		
a) Género	Esta variable permite la segmentación del grupo de interés (víctimas del conflicto), de acuerdo a la proporción perteneciente a cada género.	<ul style="list-style-type: none"> <li>• Mujer</li> <li>• Hombre</li> <li>• LGTBI</li> <li>• No Informa</li> </ul>
b) Vulnerabilidad (Enfoque diferencial y prioritario)	Esta variable permite identificar individuos con características que pudiesen limitar su capacidad de acceder en igualdad de condiciones a los servicios de Estado o cuyos derechos hayan sido vulnerados. Esta variable es fundamental para el diseño de las estrategias diferenciales que garanticen un acceso universal a los trámites y servicios del Estado.	<ul style="list-style-type: none"> <li>• Personas con alguna discapacidad.</li> </ul>
c) Etnia (Enfoque étnico)	Esta variable permite identificar la pertenencia que tiene el grupo de interés (víctimas del conflicto) con un grupo étnico con rasgos socioculturales diferentes con respecto a otros grupos.	<ul style="list-style-type: none"> <li>• Indígenas</li> <li>• Negritudes, afrocolombianos, raizales y palenqueros.</li> <li>• Rom - Gitanos</li> <li>• Otro</li> <li>• Ninguno</li> </ul>



IV. VARIABLES DE COMPORTAMIENTO DEL GRUPO DE INTERÉS		
<p>a. Hechos victimizantes que afectaron el grupo de interés.</p>	<p>Esta variable hace referencia a la proporción de hechos de violación a los derechos de las víctimas del conflicto armado registradas en el municipio de Campoalegre - Huila</p>	<ul style="list-style-type: none"> <li>• Acto terrorista, atentados, combates, enfrentamientos, hostigamientos.</li> <li>• Amenazas</li> <li>• Delitos contra la libertad y la integridad sexual en el desarrollo del conflicto.</li> <li>• Desaparición forzada.</li> <li>• Desplazamiento forzado.</li> <li>• Homicidio, masacre.</li> <li>• Minas antipersonales, munición sin explotar y artefacto explosivo improvisado.</li> <li>• Secuestro</li> <li>• Tortura.</li> <li>• Vinculación de niños, niñas y adolescentes a actividades relacionadas con Grupos Armados.</li> <li>• Despojo y/o abandono forzado de bienes muebles e inmuebles.</li> <li>• Otros.</li> </ul>
<p>b) Riesgo de Victimización</p>	<p>Esta variable se convierte en una herramienta estratégica para el análisis de los diferentes escenarios de victimización en el marco del conflicto armado en Colombia, estructurada para monitorear sus causas y efectos, así como para aportar en la definición de los lineamientos de política tendientes a la prevención, protección y garantías de no repetición de tales eventos.</p>	<ul style="list-style-type: none"> <li>• Índice de riesgo de Victimización (IRV)</li> </ul>
<p>C) Incidencia del conflicto armado</p>	<p>Esta variable permite brindar insumos para el diseño, ajuste e implementación de políticas, programadas y proyectos de carácter territorial enfocados en la construcción de paz.</p>	<ul style="list-style-type: none"> <li>• Índice de incidencia del conflicto armado IICA</li> </ul>

#### IV. Mecanismos Para La Recolección de la Información

Los mecanismos utilizados para recolectar la información de la caracterización de la población víctima del conflicto armado registrada en el municipio de Campoalegre - Huila, fueron los siguientes:

- Recopilación de información cualitativa, cuantitativa y estadística de la población víctima del conflicto armado, registrada en el municipio de Campoalegre - Huila.
- Investigación de información relevante del municipio de Campoalegre - Huila; lugar donde se llevará a cabo el ejercicio de rendición de cuentas de la dependencia.

## V. Procesamiento de la Información.

Finalizado el proceso de recolección y procesamiento de la información, a continuación, se da a conocer la caracterización del grupo de interés que participará en el ejercicio de rendición de cuentas que la Dirección de Justicia Transicional llevará a cabo en el municipio de Campoalegre - Huila.

### 1. Variables de tipología organizacional del grupo de interés

#### a. Tipo de ciudadano, usuario o grupo de interés

Grupo de interés participante: víctimas del conflicto armado registradas en el municipio de Campoalegre - Huila.

El grupo de interés que participará en el ejercicio de Rendición de Cuentas que la dependencia llevará a cabo en el mes de Junio de 2018, en el marco de la jornada de la unidad Móvil, se enfoca en la población víctima <sup>2</sup>del conflicto armado registrada en el municipio de Campoalegre – Huila.

En cuanto a este tipo de población, se encuentra lo siguiente en el Plan de desarrollo del municipio 2016 – 2019<sup>3</sup>:

“Campoalegre es uno de los municipios que cuenta con un gran número de personas víctimas del conflicto armado, de acuerdo a lo registrado en el Registro Único de Víctimas (RUV) de la Unidad Nacional para la atención y Reparación de las víctimas del conflicto armado (UARIV)”. “La población en condición de desplazamiento en Campoalegre es de 3.685 personas, de las cuales 1.887 son mujeres, 1.789 son hombres, 1 persona LGTBI y (8) ocho personas no definen sexo”.

Otros aspectos a tener en cuenta en relación al tema de víctimas en el municipio de Campoalegre - Huila, son los siguientes:

En el año 2012, fue creado el Comité de Justicia Transicional, por la Administración Municipal, teniendo en cuenta la Ley de Víctimas y Restitución de Tierras (Ley 1448 de 2011).

Con una obra de arte hecha en roca sintética por el artista huilense, Emiro Garzón Correa, los habitantes de Campoalegre, autoridades eclesiásticas, gubernamentales, militares y

<sup>2</sup> ABC de la Justicia Transicional en Colombia. OIM. 2015. Pág. 13: “Las víctimas son aquellas son todas aquellas personas que han sufrido una vulneración grave en sus derechos como consecuencia del conflicto armado”

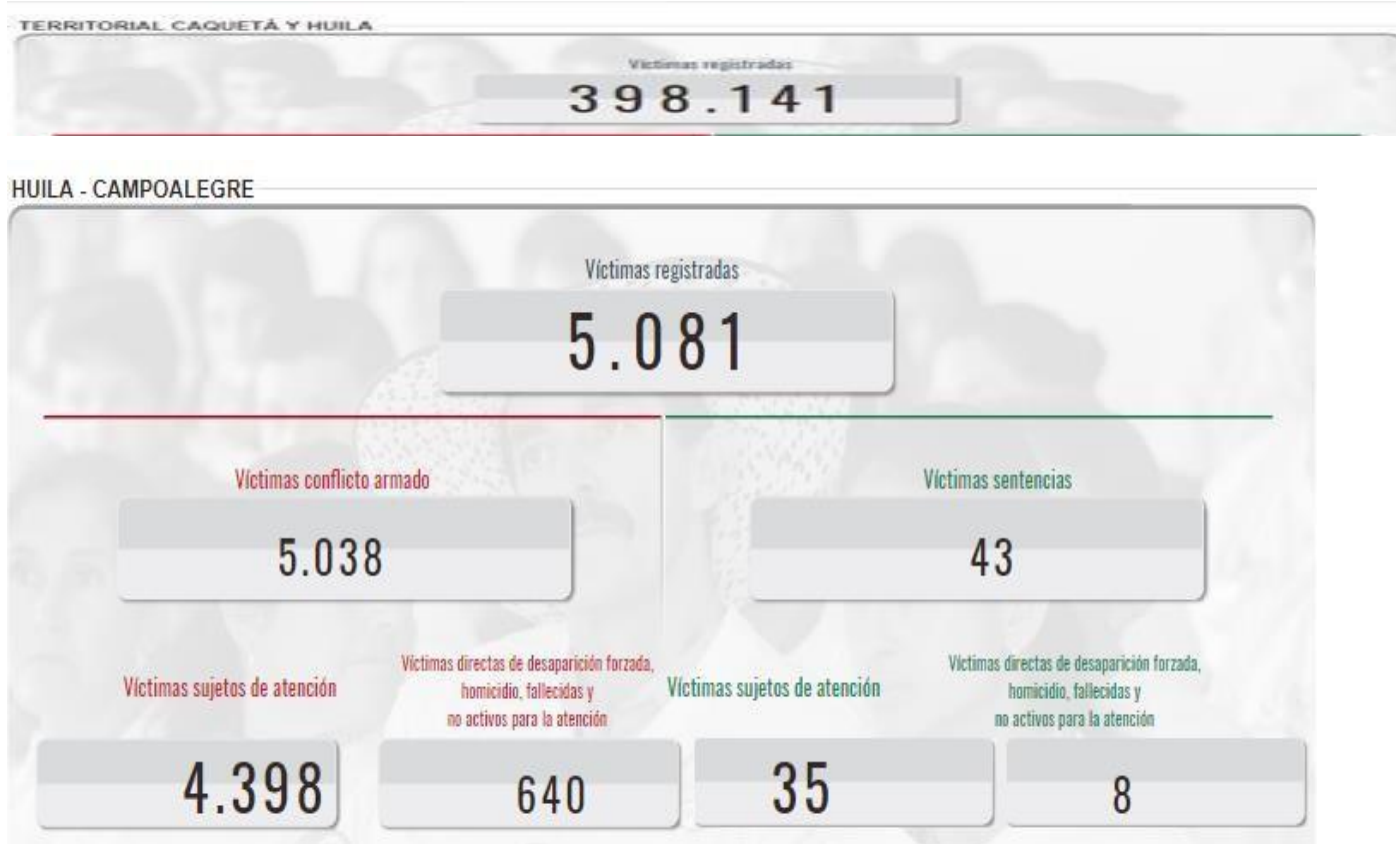
<sup>3</sup> Información disponible en: <https://rni.unidadvictimas.gov.co/RUV>



*particular y entrara gozar los beneficios que el gobierno ha destinado para las personas en extrema pobreza o vulnerabilidad de sus derechos”, se consultaron reportes que toman como referencia el lugar de ubicación de la víctima, es decir, el último lugar conocido de residencia de las víctimas, de acuerdo a las distintas fuentes de datos con las que cuenta la Subdirección Red Nacional de Información - SRNI - (SISBEN, PAARI, entre otras).*

Es importante tener en cuenta que esta información se encuentra sujeta a cambios de acuerdo con la movilidad que las víctimas tienen en el territorio nacional.

Así las cosas, en el RUV del departamento del Huila se encuentran registradas 398.141 víctimas, de las cuales 5.081 víctimas corresponden al municipio de Campoalegre - Huila, es decir, el 128% del nivel departamental.



*Procedimiento formulación del plan de atención, asistencia y reparación integral, para desplazamiento forzado en el momento de Reparación con el fin de identificar y facilitar el acceso a las medidas de reparación a las que tiene derecho la víctima de acuerdo con el hecho victimizante y sus particularidades y características en razón del enfoque diferencial y de género.*

De los 5.081 registros en el RUV del municipio de Campoalegre – Huila, el **99,14%** corresponden a **víctimas del conflicto armado**, es decir, aquellas que manifestaron en su declaración, ser victimizadas por hechos en el marco del conflicto en Colombia, y el **0,85%** a **víctimas sentenciadas**, es decir, aquellas que fueron incluidas en cumplimiento de la Sentencia C280 y Auto 119 de 2013.

Igualmente, de acuerdo a las categorías establecidas en el RUV, las víctimas también se clasifican en dos grupos, tal y como se muestra en la gráfica anterior:

Sujetos de atención y/o reparación: Víctimas que al no encontrarse en ninguno de los grupos que se presentan en el siguiente ítem, pueden acceder a las medidas de atención y reparación establecidas en la Ley.

Víctimas directas de desaparición forzada, homicidio, fallecidas y no activas para la atención: Víctimas que por distintas circunstancias no pueden acceder efectivamente a las medidas de atención y reparación. En este grupo se incluyen las víctimas fallecidas a causa del hecho victimizante o que han sido reportadas como fallecidas en otras fuentes de información. También se incluyen las personas sin documento de identificación o con números de documento no válidos. Además, se clasifican como no activas para la atención, las personas víctimas de desplazamiento forzado que no han solicitado ayuda humanitaria.

Por otra parte, se cuenta con datos generados en el año 2017, a partir de las atenciones realizadas y registradas en el SIIJT por la Defensoría Delegada para la orientación y asesoría de las Víctimas del Conflicto Armado interno, Regional Huila, así:

Atención de **548.227 víctimas** en el departamento de Huila.

Atención de **12 hechos reportados**, cuyo lugar de ocurrencia fue Campoalegre - Huila: 3685 desplazamientos forzados y 713 homicidios.

### **Porcentaje de víctimas registradas en el municipio frente al total de la población municipal.**

El municipio de Campoalegre – Huila tiene una población proyectada de **34.782 habitantes**.

Frente a la cifra de **5.801<sup>5</sup>** víctimas registradas en el RUV del Municipio, se tiene que alrededor del **25%** de la población ha sido afectada por el conflicto armado.



Fuente de información: Población proyectada DANE (construcción propia)

---

<sup>5</sup> Sistema de Información Interinstitucional de Justicia Transicional.

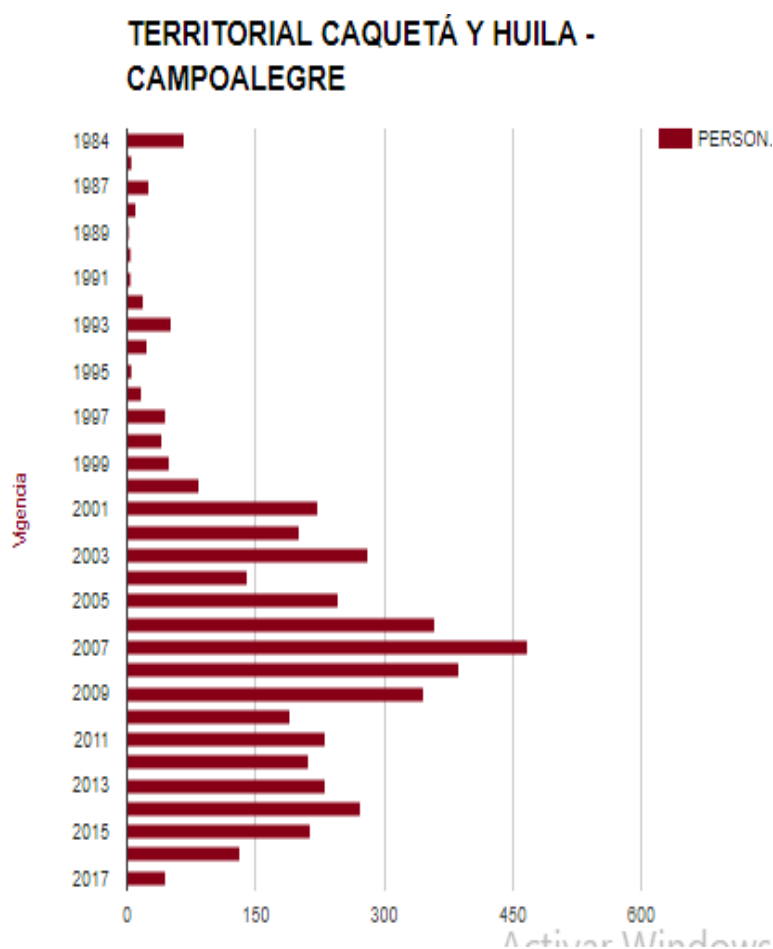
Proyecciones de población municipales. DANE. Consultado el 27 de marzo de 2017. Se tomó la proyección de la población al año 2018.

[https://www.dane.gov.co/files/.../poblacion/...20/ProyeccionMunicipios2005\\_2020.xls](https://www.dane.gov.co/files/.../poblacion/...20/ProyeccionMunicipios2005_2020.xls)

### Histórico de las víctimas del conflicto armado registradas en el municipio.

A nivel histórico, el RUV arroja la visualización de las víctimas que han sido afectadas por el conflicto armado en el municipio de Campoalegre – Huila, de acuerdo al lugar y fecha en el que ocurrieron los hechos; de esta forma se observa una mayor afectación en el periodo comprendido entre los años 2006 a 2009<sup>6</sup>. Asimismo, en las últimas décadas se aprecia una notable disminución en las cifras registradas.

VIGENCIA	PERSONAS
2000	7
2001	156
2002	442
2003	236
2004	352
2005	186
2006	338
2007	482
2008	460
2009	289
2010	261
2011	261
2012	465
2013	292
2014	269
2015	462
2016	11
2017	32
2018	4

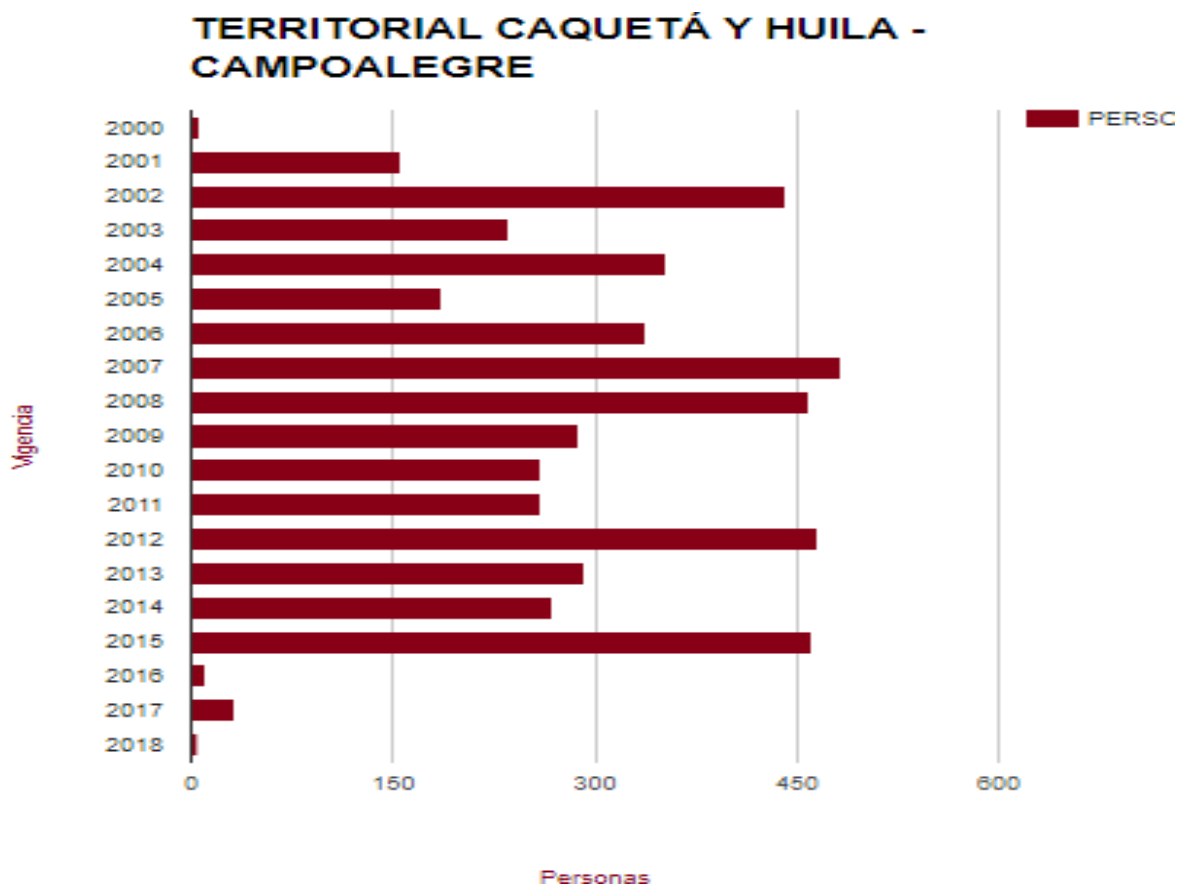


Fuente de información: RUV

<sup>6</sup> El reporte muestra el número de víctimas por año. La suma de los valores de la tabla no refleja el total de víctimas únicas debido a que una persona puede haber reportados hechos en varios años.



En cuanto al lugar y fecha en que se declararon los hechos, se observa una variabilidad en las cifras, siendo el año 2007<sup>7</sup> en el que un mayor número de víctimas declararon hechos en el municipio de Campoalegre - Huila.



Fuente de información: RUV

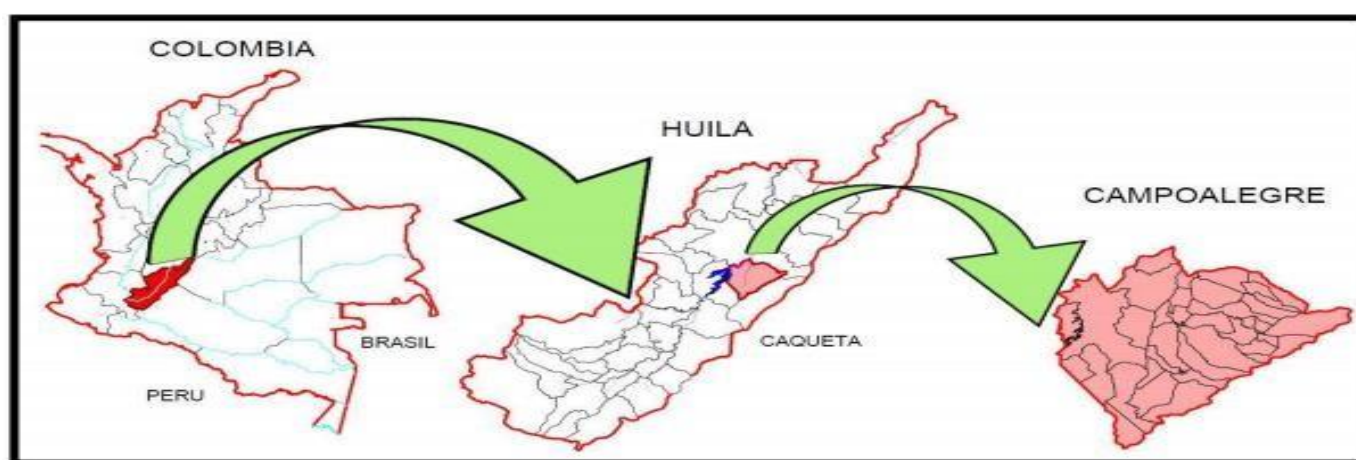
El reporte muestra el número de víctimas por año. La suma de los valores de la tabla no refleja el total de víctimas únicas debido a que una persona puede haber reportados hechos en varios años.

## ii. VARIABLES GEOGRAFICAS

### a. Ubicación.

El ejercicio de rendición de cuentas de la Dirección de Justicia Transicional se llevará a cabo en el municipio de Campoalegre - Huila, en el marco de la jornada de la Unidad Móvil que se realizará en el mes de Junio de 2018.

Campoalegre es un municipio de Colombia y está ubicado en el centro del Departamento del Huila, distando 22 Km de perímetro urbano a perímetro urbano, entre la ciudad de Campoalegre y la ciudad de Neiva, medida tomada sobre la vía troncal del sur, que une la mayoría de los municipios regionales.



Campoalegre limita por el norte con las vertientes de la Quebrada de Rivera éstas aguas abajo, hasta su desagüe en la Sardinata; ésta aguas abajo hasta su desembocadura en el Río Neiva, éste río, aguas abajo hasta la confluencia en el Magdalena, Rivera y Palermo son los municipios limítrofes. *Occidente*: Por el río Magdalena aguas arriba, hasta la desembocadura de la Quebrada Macosito, en la margen oriental, municipios limítrofes Yaguará y El Hobo. *Sur*: Por la Quebrada Macosito aguas arriba hasta encontrar un árbol sobre la loma que domina a Llano Grande y el municipio de El Hobo; de este árbol a dar con un mojón de cal y canto, que está en la parte plana del llano, de este mojón, en dirección oriental a la cumbre del Cerro de Vilaco, municipio limítrofe El Hobo. *Oriente*: De la cumbre del Cerro de Vilaco siguiendo la cordillera llamada La Ensellada, donde se junta Río Blanco con Río Neiva; de la unión de estos ríos siguiendo por el mismo filo llamado Ceja o Cascajosa, Chía y El Roble en dirección norte, hasta ponerse al frente de las vertientes de la quebrada de Rivera punto de partida, municipio limítrofe Algeciras.

Se observa que los límites particulares del municipio de Campoalegre establecidos en la Ordenanza 026 del 8 de abril de 1912, resultan ambiguos y de difícil interpretación, pues dependen en muchos casos, de accidentes naturales no identificables, de líneas geodésicas imaginarias y de hitos o puntos referenciales percederos y cambiantes.



# REGISTRO FOTOGRÁFICO DE CAMPOALEGRE - HUILA



Algunos aspectos importantes del municipio de Campoalegre - Huila, son los siguientes:

<b>Gentilicio</b>	Campoalegrunos
<b>Temperatura</b>	31°C.
<b>Alcalde 2016-2019</b>	Aldemar Gutiérrez Muñoz
<b>Plan de desarrollo</b>	“CON MÁS FUERZA 2016 – 2019”
<b>Economía</b>	<ul style="list-style-type: none"> <li>• El municipio de Campoalegre, ha basado su economía en la ganadería, agricultura y piscicultura: cultivos de arroz. Sorgo, café, cacao, Tabaco y Banano. También se producen artesanías de arcilla.</li> <li>• Se trata de un importante centro agropecuario, con fábricas que procesan arroz comercializado en todo el territorio colombiano. Es un importante centro comercial, agroindustrial, ganadero (especialmente vacuno) y de generación de electricidad; parte de la <a href="#">Represa de Betania</a> sobre el <a href="#">río Magdalena</a>.</li> <li>• Parte de la Hidroeléctrica y Represa de Betania, en el Río Magdalena, hacen que exista la Piscicultura intensiva (Cultivo de Tilapia), así como También la generación de electricidad.</li> </ul>
<b>Vías de comunicación</b>	<ul style="list-style-type: none"> <li>• <b>Aéreas:</b> El Municipio de Campoalegre cuenta con el Aeródromo El Viso y el Aeródromo El Sena.</li> <li>• <b>Terrestres:</b> El Municipio de Campoalegre, se las vías nacionales de la troncal del sur, vía regional Campoalegre – Algeciras y vía regional Campoalegre – Hobo – Yaguará.</li> <li>• <b>Fluviales:</b> el Municipio de Campoalegre cuenta con dos vías; el Río Magdalena, El embalse de Betania – Puerto El Seboruco.</li> </ul>

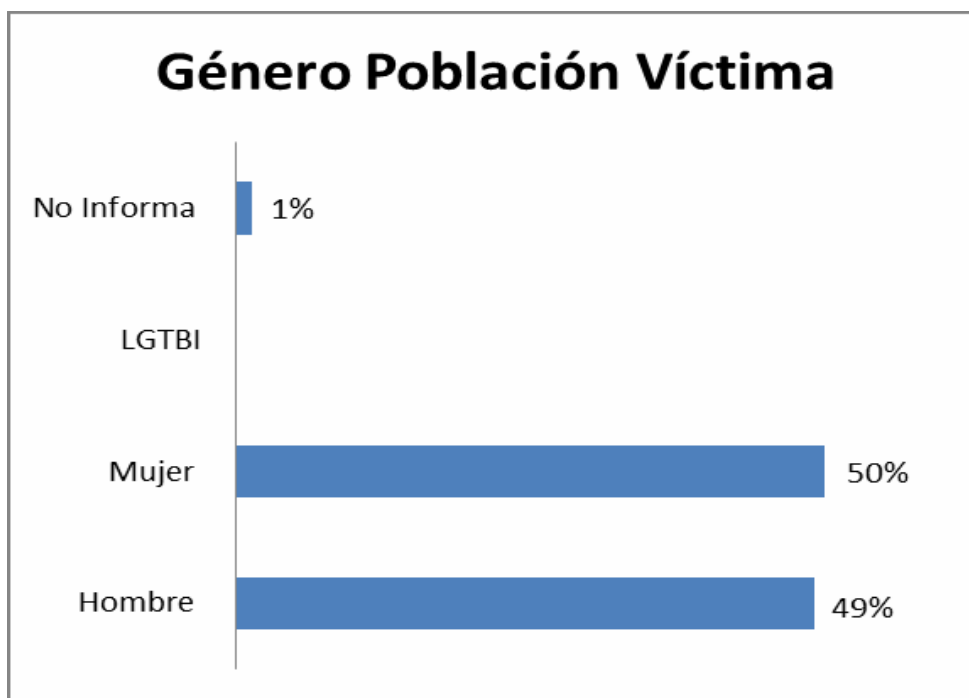
### iii. VARIABLES DEMOGRAFICAS DEL GRUPO DE INTERÉS

#### a) Género.

De acuerdo al lugar y fecha en que ocurrieron los hechos y se declararon los hechos, el RUV del municipio Campoalegre - Huila, muestra de forma acumulada (desde antes de 1985 hasta lo corrido del año 2018), una proporción similar, cercana al **50%** respectivamente, entre hombres y mujeres víctimas del conflicto armado en este municipio.

Un aproximado de **1%** no registra información y tan sólo una proporción mínima corresponde a población LGTBI.

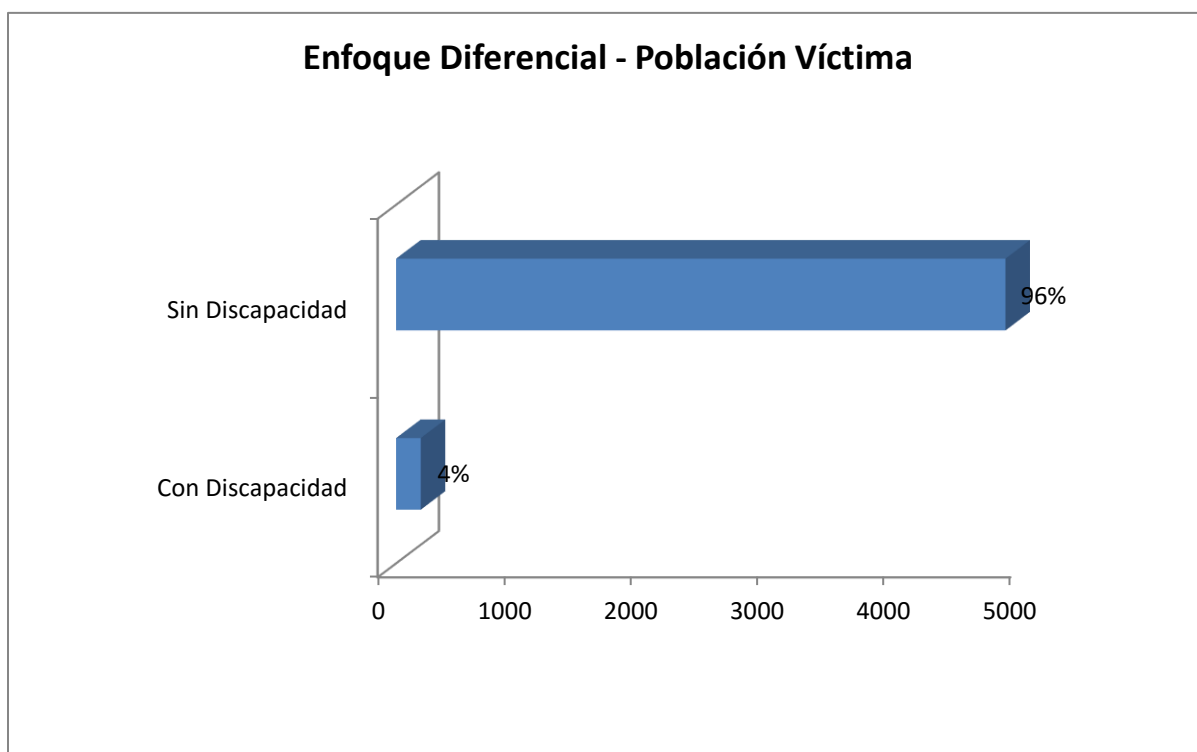
#### Campoalegre - Huila



Fuente de información: RUV - Lugar y fecha en que ocurrieron los hechos

**b) Vulnerabilidad (enfoque diferencial y prioritario).**

De acuerdo al lugar y fecha en que ocurrieron y se declararon se declararon los hechos, el RUV del municipio Campoalegre - Huila, muestra de forma acumulada (desde antes de 1985 hasta lo corrido del año 2017), una proporción superior al **96%** de víctimas sin discapacidad y en un porcentaje cercano al **4%** de víctimas en condición de discapacidad.

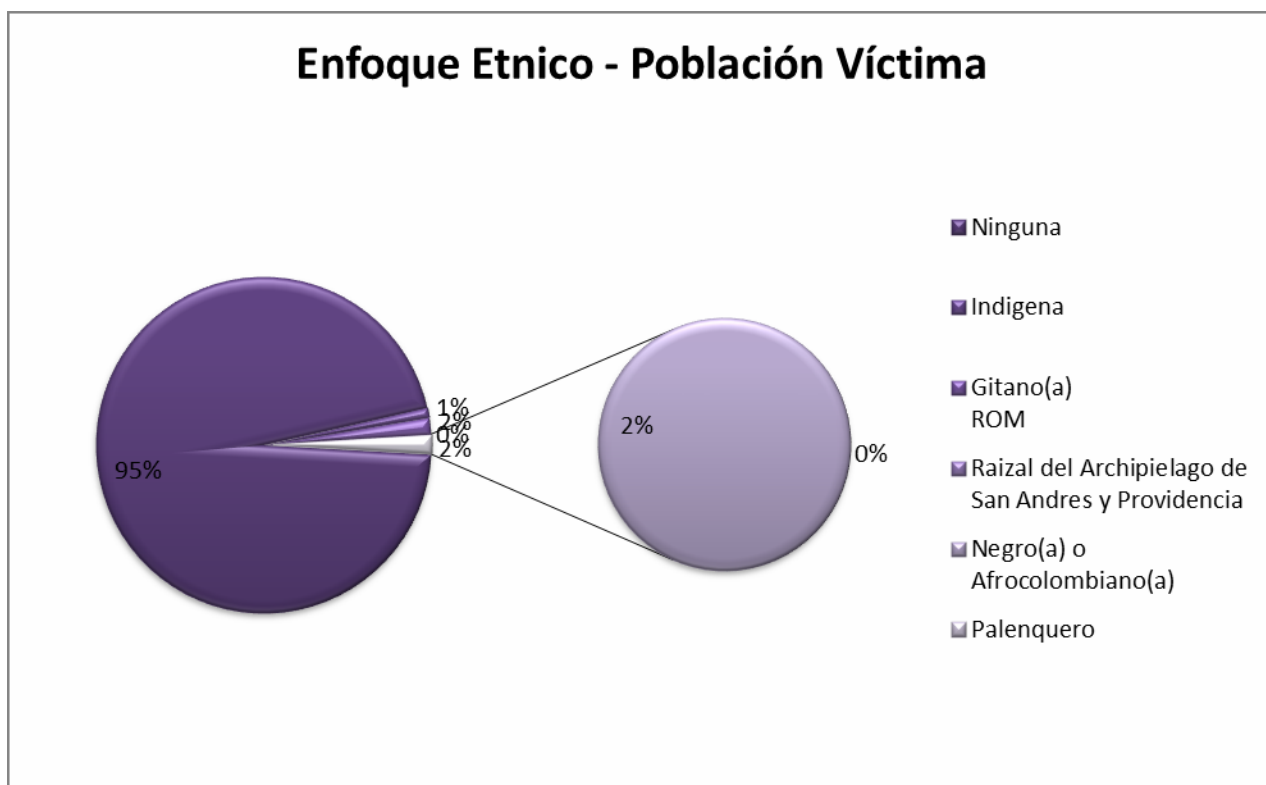
**Campoalegre - Huila**

Fuente de información: RUV - Lugar y fecha en que ocurrieron los hechos

### c) Etnia (Enfoque Étnico)

De acuerdo al lugar y fecha en que ocurrieron los hechos, el RUV del Campoalegre - Huila, muestra de forma acumulada, que el **95%** de las víctimas registradas no pertenece a ninguna etnia

#### Campoalegre - Huila



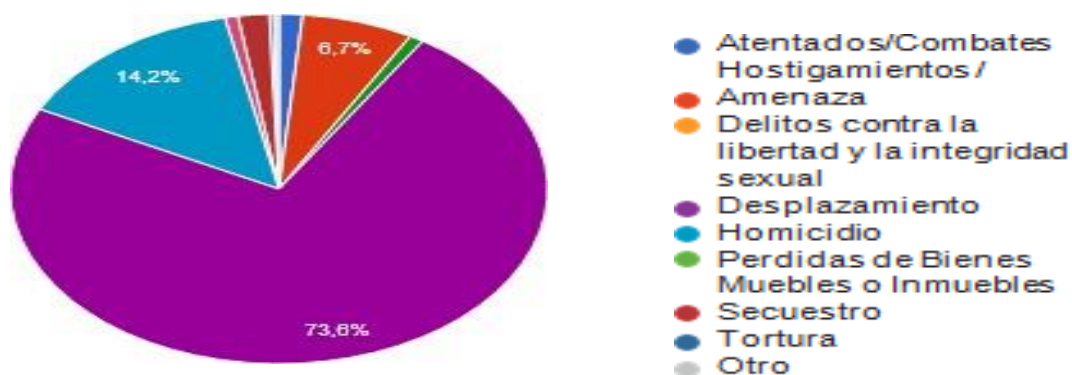
**Fuente de información: RUV - Lugar y fecha en que ocurrieron los hechos**



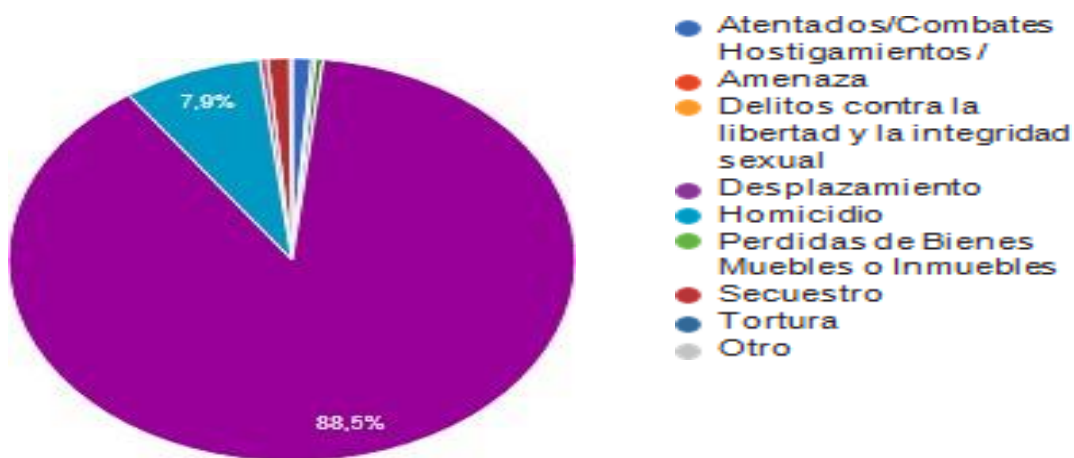
iv. **VARIABLES DE COMPORTAMIENTO DEL GRUPO DE INTERÉS**

a) **Hechos víctimizantes que afectaron al grupo de interés**

De acuerdo a los datos acumulados del RUV (desde antes de 1985 hasta lo corrido del año 2018) y teniendo en cuenta el lugar y fecha en que ocurrieron y se declararon los hechos, se observa, que los principales hechos víctimizantes que afectaron a las víctimas en el municipio de Campoalegre - Huila, fueron: desplazamientos, homicidios, amenazas, pérdida de bienes muebles o inmuebles y delitos contra la libertad y la integridad sexual.



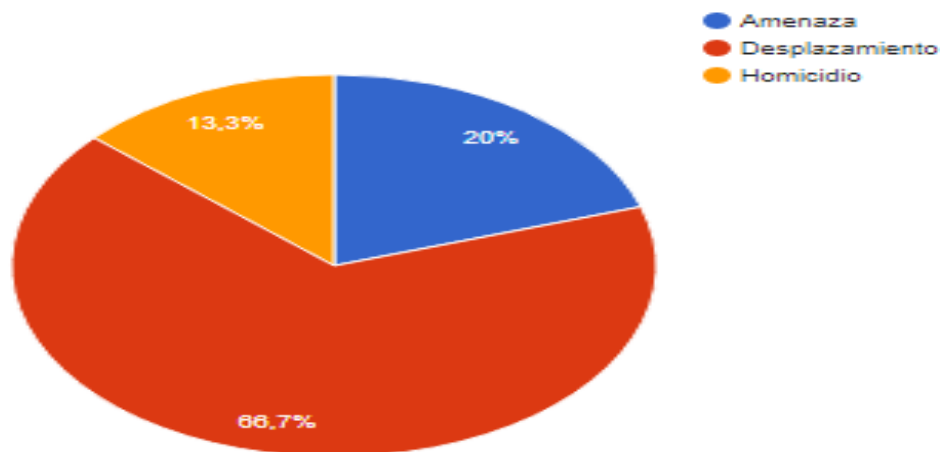
Fuente de información: RUV - Lugar y fecha en que ocurrieron los hechos



Fuente de información: RUV - Lugar y fecha en que se declararon los hechos

En cuanto al lugar y fecha en que ocurrieron los hechos, se observa que, en el **año 2017**, los principales hechos victimizantes que afectaron a las víctimas en el municipio de Campoalegre - Huila, fueron: amenazas, desplazamientos y homicidios.

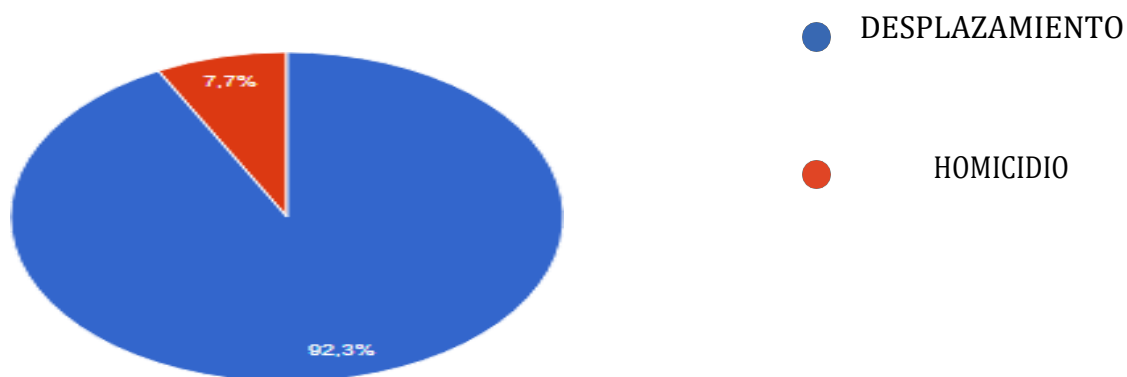
TERRITORIAL CAQUETÁ Y HUILA - CAMPOALEGRE



Fuente de información: RUV - Lugar y fecha en que ocurrieron los hechos

En relación al lugar y fecha en que se declararon los hechos, se observa que, en el **año 2017**, los principales hechos victimizantes que afectaron a las víctimas en el municipio de Campoalegre, fueron: desplazamientos, amenazas y acto terrorista.

Campoalegre - Huila 2017



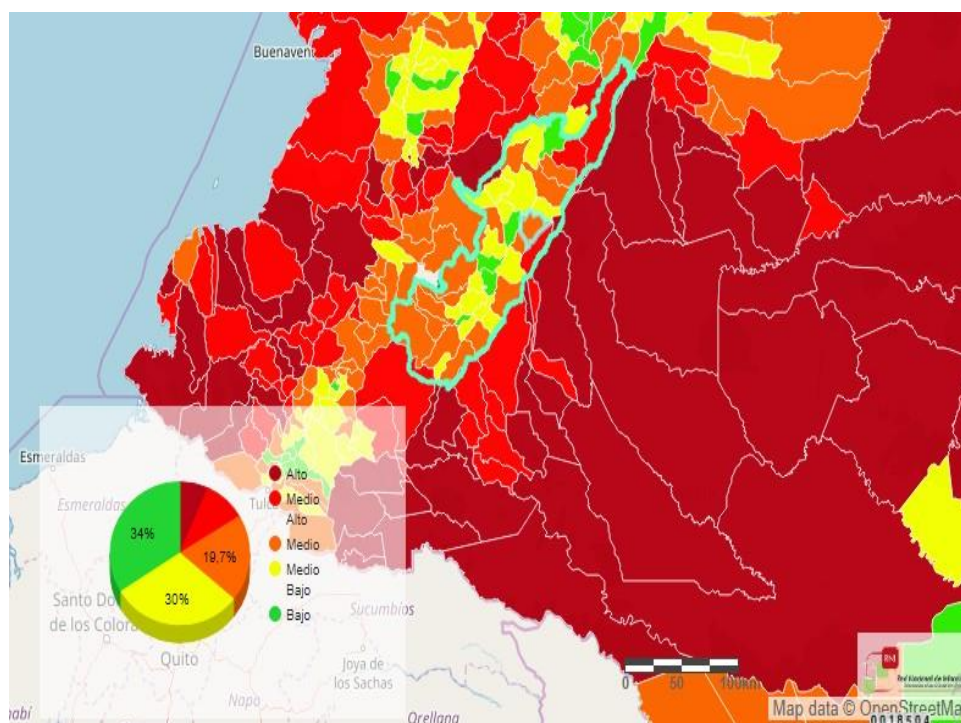
Fuente de información: RUV - Lugar y fecha en que se declararon los hechos

## b) Riesgo de victimización (IRV).

Es la posibilidad de que una amenaza en un lugar y tiempo determinado se convierta en una violación efectiva a un derecho fundamental.

Este índice es un valor numérico que oscila en el rango de 0 a 1, calculado de manera que a mayor relación de las condiciones del municipio con hechos victimizantes, más cercano a 1 el valor del índice. Por el contrario si un municipio de Colombia cuenta en general con condiciones de baja relación con valores históricos de hechos victimizantes, el valor del IRV tenderá a niveles cercanos a 0

Así las cosas, de acuerdo a la información de la Subdirección de la Red Nacional de Información, para el año 2015 el **índice de riesgo de victimización del municipio de El Campoalegre - Huila<sup>8</sup>**, fue de **0.29428**, es decir se clasifica en un rango **medio**.



Fuente de información: Unidad de Víctimas

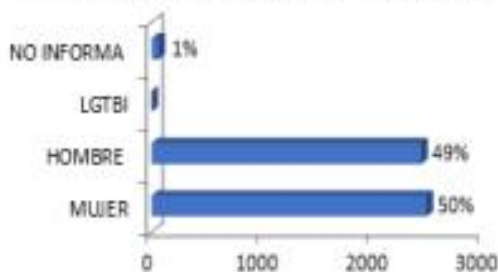
<sup>8</sup> Índice de Riesgo de victimización. Red Nacional de Información. Unidad de Víctimas. 2015. Consultado el 03 de mayo de 2018, en:

<http://rni.unidadvictimas.gov.co/sites/default/files/Documentos/RESULTADOS%20IRV%202015.pdf> <http://vgv.unidadvictimas.gov.co/irv/>

## VII. Ficha de Caracterización

Caracterización de la población víctima del conflicto armado registrada en el municipio de Campoalegre - Huila, para el ejercicio de Rendición de Cuentas de la Dirección de Justicia Transicional, en el año 2018.

### Generación Población Víctima



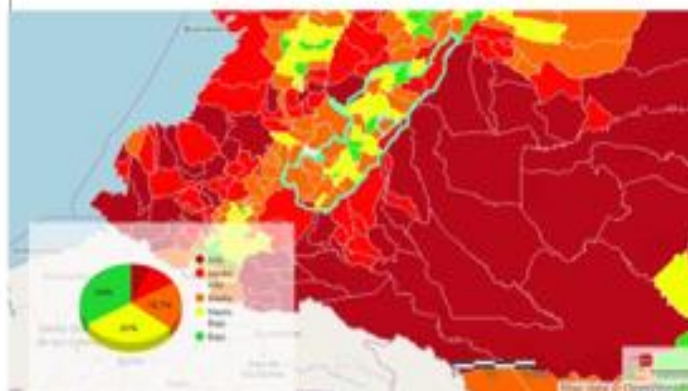
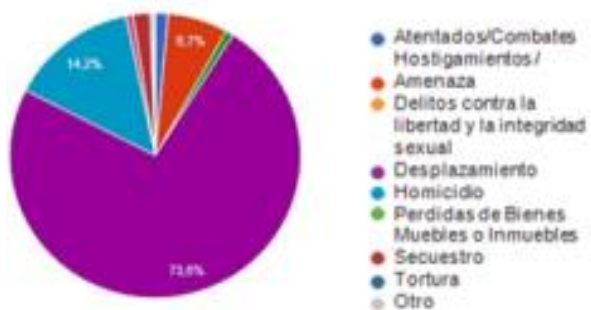
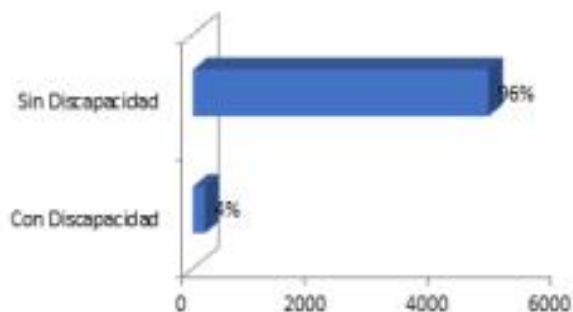
### VÍCTIMAS / POBLACIÓN MUNICIPAL



### Enfoque Étnico - Población Víctima



### Enfoque Diferencial - Población Víctima



## VIII. Fuentes de información

Las fuentes de información utilizadas para llevar a cabo la caracterización del grupo de interés que participará en el grupo de interés de la dependencia, fueron:

### Caracterización.

- Guía de caracterización de ciudadanos, usuarios e interesados. Ley de transparencia. Apoyo financiero de la Unión Europea.
- Guía para la caracterización de usuarios de las Entidades Públicas.
- Guía metodológica para la caracterización de ciudadanos, usuarios y grupos de interés. DNP.
- Estrategia de caracterización a población víctima del conflicto armado con enfoque de goce efectivo de Derechos.

### Justicia Transicional.

- ABC de la Justicia Transicional en Colombia. Organización Internacional para las Migraciones. 2015.
- Información de la Dirección de Justicia Transicional.
- <https://www.minjusticia.gov.co/Portals/0/Documentos%202017/Caracetrizaci%C3%B3nJusticiaTransicional/RCPE%C3%91OL.pdf> (caracterización de la Población víctima del conflicto armado generado para la rendición del 2018 por la DJT).

### Campoalegre - Huila

- Fuentes de información consultadas del municipio de Campoalegre - Huila: <http://www.campoalegre-huila.gov.co/Paginas/default.aspx>.
- <http://www.centrodememoriahistorica.gov.co/descargas/informes2015/nacion-desplazada/pueblos-arrasados.pdf>
- [https://www.centrodememoriahistorica.gov.co/multimedias/MemoriasExpresivasRecientes/Memoria\\_H/huila/monumentotalleres/index.html](https://www.centrodememoriahistorica.gov.co/multimedias/MemoriasExpresivasRecientes/Memoria_H/huila/monumentotalleres/index.html)

## Víctimas del conflicto armado.

- Definición RUV. Consultado el 27 de marzo de 2017: <http://www.colconectada.com/ruv/>
- Mapa de oferta de la Unidad de Víctimas. <http://www.unidadvictimas.gov.co/es/mapa-de-oferta/195>

## Datos cuantitativos y estadísticas.

- Sistema de Información Interinstitucional de Justicia Transicional. SIIJT.
- Registro Único de Víctimas (RUV).  
<http://rni.unidadvictimas.gov.co/RUV>
- Proyecciones de población municipales. DANE.  
[https://www.dane.gov.co/files/.../poblacion/...20/ProyeccionMunicipios2005\\_2020.xls](https://www.dane.gov.co/files/.../poblacion/...20/ProyeccionMunicipios2005_2020.xls)
- Red Nacional de información. <http://vgv.unidadvictimas.gov.co/irv/>
- Índice de riesgo de victimización.  
<http://vgv.unidadvictimas.gov.co/irv/>  
<http://rni.unidadvictimas.gov.co/node/466>  
[http://rni.unidadvictimas.gov.co/sites/default/files/Documentos/RESULTADOS%20IRV% 20 2015.pdf](http://rni.unidadvictimas.gov.co/sites/default/files/Documentos/RESULTADOS%20IRV%202015.pdf)