













Código DIVIPOLA	DEPARTAMENTO	MUNICIPIO	POBLACIÓN (CENSO 2018) 	COMISARIAS DE FAMILIA (Art 6 - Ley 2126 de 2021) 
05001	Antioquia	Medellín	2.427.129	24
05002	Antioquia	Abejorral	20.367	1
05004	Antioquia	Abriaquí	2.695	1
05021	Antioquia	Alejandro	4.657	1
05030	Antioquia	Amagá	30.227	1
05031	Antioquia	Amalfi	25.962	1
05034	Antioquia	Andes	43.269	1
05036	Antioquia	Angelópolis	5.756	1
05038	Antioquia	Angostura	11.437	1
05040	Antioquia	Anorí	18.321	1
05042	Antioquia	Santafé de Antioquia	26.164	1
05044	Antioquia	Anza	7.010	1
05045	Antioquia	Apartadó	121.003	1
05051	Antioquia	Arboletes	29.295	1
05055	Antioquia	Argelia	7.689	1
05059	Antioquia	Armenia	5.139	1
05079	Antioquia	Barbosa	51.969	1
05086	Antioquia	Belmira	6.000	1
05088	Antioquia	Bello	522.264	5
05091	Antioquia	Betania	10.323	1
05093	Antioquia	Betulia	15.607	1
05101	Antioquia	Ciudad Bolívar	26.118	1
05107	Antioquia	Briceño	8.039	1
05113	Antioquia	Buritica	9.354	1
05120	Antioquia	Cáceres	28.996	1
05125	Antioquia	Caicedo	8.297	1
05129	Antioquia	Caldas	79.638	1
05134	Antioquia	Campamento	9.203	1
05138	Antioquia	Cañasgordas	15.523	1
05142	Antioquia	Caracolí	4.582	1
05145	Antioquia	Caramanta	4.743	1
05147	Antioquia	Carepa	47.932	1
05148	Antioquia	El Carmen de Viboral	59.416	1
05150	Antioquia	Carolina	3.954	1
05154	Antioquia	Caucasia	90.213	1
05172	Antioquia	Chigorodó	57.375	1
05190	Antioquia	Cisneros	9.775	1
05197	Antioquia	Cocorná	15.444	1
05206	Antioquia	Concepción	4.797	1
05209	Antioquia	Concordia	21.377	1
05212	Antioquia	Copacabana	77.884	1
05234	Antioquia	Dabeiba	23.044	1
05237	Antioquia	Don Matías	18.902	1
05240	Antioquia	Ebéjico	12.158	1



Código DIVIPOLA	DEPARTAMENTO	MUNICIPIO	POBLACIÓN (CENSO 2018) 	COMISARIAS DE FAMILIA (Art 6 - Ley 2126 de 2021) 
05250	Antioquia	El Bagre	51.862	1
05264	Antioquia	Entrerrios	11.159	1
05266	Antioquia	Envigado	228.848	2
05282	Antioquia	Fredonia	24.408	1
05284	Antioquia	Frontino	20.739	1
05306	Antioquia	Giraldo	5.544	1
05308	Antioquia	Girardota	51.662	1
05310	Antioquia	Gómez Plata	9.753	1
05313	Antioquia	Granada	10.117	1
05315	Antioquia	Guadalupe	6.560	1
05318	Antioquia	Guarne	55.121	1
05321	Antioquia	Guatapé	8.363	1
05347	Antioquia	Heliconia	5.451	1
05353	Antioquia	Hispania	5.469	1
05360	Antioquia	Itagüí	276.744	2
05361	Antioquia	Ituango	27.074	1
05364	Antioquia	Jardín	14.518	1
05368	Antioquia	Jericó	13.640	1
05376	Antioquia	La Ceja	64.889	1
05380	Antioquia	La Estrella	71.545	1
05390	Antioquia	La Pintada	8.114	1
05400	Antioquia	La Unión	21.475	1
05411	Antioquia	Liborina	10.028	1
05425	Antioquia	Maceo	8.221	1
05440	Antioquia	Marinilla	64.645	1
05467	Antioquia	Montebello	6.680	1
05475	Antioquia	Murindó	4.911	1
05480	Antioquia	Mutatá	13.991	1
05483	Antioquia	Nariño	10.153	1
05490	Antioquia	Necoclí	42.281	1
05495	Antioquia	Nechí	25.790	1
05501	Antioquia	Olaya	3.127	1
05541	Antioquia	Peñol	21.049	1
05543	Antioquia	Peque	8.097	1
05576	Antioquia	Pueblorrico	8.664	1
05579	Antioquia	Puerto Berrío	39.314	1
05585	Antioquia	Puerto Nare	14.380	1
05591	Antioquia	Puerto Triunfo	18.055	1
05604	Antioquia	Remedios	28.415	1
05607	Antioquia	Retiro	23.514	1
05615	Antioquia	Rionegro	135.465	1
05628	Antioquia	Sabanalarga	9.032	1
05631	Antioquia	Sabaneta	82.375	1
05642	Antioquia	Salgar	18.258	1



Código DIVIPOLA	DEPARTAMENTO	MUNICIPIO	POBLACIÓN (CENSO 2018) 	COMISARIAS DE FAMILIA (Art 6 - Ley 2126 de 2021) 
05647	Antioquia	San Andrés de Cuerquía	7.235	1
05649	Antioquia	San Carlos	16.247	1
05652	Antioquia	San Francisco	5.648	1
05656	Antioquia	San Jerónimo	15.361	1
05658	Antioquia	San José de La Montaña	3.646	1
05659	Antioquia	San Juan de Urabá	20.093	1
05660	Antioquia	San Luis	12.995	1
05664	Antioquia	San Pedro	21.949	1
05665	Antioquia	San Pedro de Uraba	30.932	1
05667	Antioquia	San Rafael	15.698	1
05670	Antioquia	San Roque	21.519	1
05674	Antioquia	San Vicente	22.093	1
05679	Antioquia	Santa Bárbara	26.784	1
05686	Antioquia	Santa Rosa de Osos	36.318	1
05690	Antioquia	Santo Domingo	12.394	1
05697	Antioquia	El Santuario	35.422	1
05736	Antioquia	Segovia	37.900	1
05756	Antioquia	Sonson	36.321	1
05761	Antioquia	Sopetrán	15.053	1
05789	Antioquia	Támesis	16.281	1
05790	Antioquia	Tarazá	26.964	1
05792	Antioquia	Tarso	6.184	1
05809	Antioquia	Titiribí	10.775	1
05819	Antioquia	Toledo	4.993	1
05837	Antioquia	Turbo	124.552	1
05842	Antioquia	Uramita	6.888	1
05847	Antioquia	Urrao	30.127	1
05854	Antioquia	Valdivia	13.801	1
05856	Antioquia	Valparaíso	6.498	1
05858	Antioquia	Vegachí	11.810	1
05861	Antioquia	Venecia	11.602	1
05873	Antioquia	Vigía del Fuerte	9.093	1
05885	Antioquia	Yalí	7.608	1
05887	Antioquia	Yarumal	41.542	1
05890	Antioquia	Yolombó	22.538	1
05893	Antioquia	Yondó	19.040	1
05895	Antioquia	Zaragoza	24.651	1
08001	Atlántico	Barranquilla	1.206.319	12
08078	Atlántico	Baranoa	62.382	1
08137	Atlántico	Campo de La Cruz	22.879	1
08141	Atlántico	Candelaria	15.982	1
08296	Atlántico	Galapa	60.708	1
08372	Atlántico	Juan de Acosta	20.999	1
08421	Atlántico	Luruaco	28.175	1



Código DIVIPOLA	DEPARTAMENTO	MUNICIPIO	POBLACIÓN (CENSO 2018) 	COMISARIAS DE FAMILIA (Art 6 - Ley 2126 de 2021) 
08433	Atlántico	Malambo	128.203	1
08436	Atlántico	Manatí	19.808	1
08520	Atlántico	Palmar de Varela	28.932	1
08549	Atlántico	Piojó	6.608	1
08558	Atlántico	Polonuevo	18.197	1
08560	Atlántico	Ponedera	23.848	1
08573	Atlántico	Puerto Colombia	49.264	1
08606	Atlántico	Repelón	26.200	1
08634	Atlántico	Sabanagrande	32.334	1
08638	Atlántico	Sabanalarga	93.261	1
08675	Atlántico	Santa Lucía	16.023	1
08685	Atlántico	Santo Tomás	29.829	1
08758	Atlántico	Soledad	603.999	6
08770	Atlántico	Suan	11.940	1
08832	Atlántico	Tubará	17.377	1
08849	Atlántico	Usiacurí	12.250	1
11001	Bogotá, D.C.	Bogotá, D.C.	7.412.566	74
13001	Bolívar	Cartagena	973.045	9
13006	Bolívar	Achí	24.352	1
13030	Bolívar	Altos del Rosario	10.972	1
13042	Bolívar	Arenal	7.365	1
13052	Bolívar	Arjona	69.503	1
13062	Bolívar	Arroyohondo	8.254	1
13074	Bolívar	Barranco de Loba	14.836	1
13140	Bolívar	Calamar	22.474	1
13160	Bolívar	Cantagallo	8.234	1
13188	Bolívar	Cicuco	13.442	1
13212	Bolívar	Córdoba	15.960	1
13222	Bolívar	Clemencia	14.511	1
13244	Bolívar	El Carmen de Bolívar	70.131	1
13248	Bolívar	El Guamo	8.647	1
13268	Bolívar	El Peñón	7.651	1
13300	Bolívar	Hatillo de Loba	12.317	1
13430	Bolívar	Magangué	133.270	1
13433	Bolívar	Mahates	27.692	1
13440	Bolívar	Margarita	10.673	1
13442	Bolívar	María La Baja	46.112	1
13458	Bolívar	Montecristo	16.389	1
13468	Bolívar	Mompós	44.442	1
13473	Bolívar	Morales	22.259	1
13490	Bolívar	Norosí	9.212	1
13549	Bolívar	Pinillos	24.218	1
13580	Bolívar	Regidor	6.723	1
13600	Bolívar	Río Viejo	10.598	1



Código DIVIPOLA	DEPARTAMENTO	MUNICIPIO	POBLACIÓN (CENSO 2018) 	COMISARIAS DE FAMILIA (Art 6 - Ley 2126 de 2021) 
13620	Bolívar	San Cristóbal	8.054	1
13647	Bolívar	San Estanislao	18.251	1
13650	Bolívar	San Fernando	12.536	1
13654	Bolívar	San Jacinto	23.913	1
13655	Bolívar	San Jacinto del Cauca	9.935	1
13657	Bolívar	San Juan Nepomuceno	36.874	1
13667	Bolívar	San Martín de Loba	14.774	1
13670	Bolívar	San Pablo	27.190	1
13673	Bolívar	Santa Catalina	14.563	1
13683	Bolívar	Santa Rosa	20.963	1
13688	Bolívar	Santa Rosa del Sur	32.646	1
13744	Bolívar	Simití	18.110	1
13760	Bolívar	Soplaviento	10.650	1
13780	Bolívar	Talaigua Nuevo	13.108	1
13810	Bolívar	Tiquisio	18.035	1
13836	Bolívar	Turbaco	105.166	1
13838	Bolívar	Turbaná	16.403	1
13873	Bolívar	Villanueva	23.777	1
13894	Bolívar	Zambrano	11.880	1
15001	Boyacá	Tunja	172.548	1
15022	Boyacá	Almeida	1.910	1
15047	Boyacá	Aquitania	15.377	1
15051	Boyacá	Arcabuco	5.831	1
15087	Boyacá	Belén	7.481	1
15090	Boyacá	Berbeo	1.596	1
15092	Boyacá	Betétiva	1.963	1
15097	Boyacá	Boavita	5.059	1
15104	Boyacá	Boyacá	5.089	1
15106	Boyacá	Briceño	2.198	1
15109	Boyacá	Buenavista	4.409	1
15114	Boyacá	Busbanzá	1.118	1
15131	Boyacá	Caldas	3.143	1
15135	Boyacá	Campohermoso	3.121	1
15162	Boyacá	Cerinza	3.713	1
15172	Boyacá	Chinavita	3.209	1
15176	Boyacá	Chiquinquirá	56.054	1
15180	Boyacá	Chiscas	3.994	1
15183	Boyacá	Chita	8.045	1
15185	Boyacá	Chitaraque	5.830	1
15187	Boyacá	Chivatá	2.788	1
15189	Boyacá	Ciénega	4.635	1
15204	Boyacá	Cómbita	12.970	1
15212	Boyacá	Coper	3.619	1
15215	Boyacá	Corrales	2.498	1



Código DIVIPOLA	DEPARTAMENTO	MUNICIPIO	POBLACIÓN (CENSO 2018) 	COMISARIAS DE FAMILIA (Art 6 - Ley 2126 de 2021) 
15218	Boyacá	Covarachía	2.806	1
15223	Boyacá	Cubará	10.319	1
15224	Boyacá	Cucaita	3.725	1
15226	Boyacá	Cúitiva	1.798	1
15232	Boyacá	Chíquiza	4.684	1
15236	Boyacá	Chivor	2.479	1
15238	Boyacá	Duitama	122.436	1
15244	Boyacá	El Cocuy	4.215	1
15248	Boyacá	El Espino	3.061	1
15272	Boyacá	Firavitoba	6.662	1
15276	Boyacá	Floresta	3.266	1
15293	Boyacá	Gachantivá	2.789	1
15296	Boyacá	Gameza	4.850	1
15299	Boyacá	Garagoa	17.932	1
15317	Boyacá	Guacamayas	1.865	1
15322	Boyacá	Guateque	10.699	1
15325	Boyacá	Guayatá	3.400	1
15332	Boyacá	Güicán	4.279	1
15362	Boyacá	Iza	1.947	1
15367	Boyacá	Jenesano	7.200	1
15368	Boyacá	Jericó	3.929	1
15377	Boyacá	Labranzagrande	3.526	1
15380	Boyacá	La Capilla	2.689	1
15401	Boyacá	La Victoria	1.118	1
15403	Boyacá	La Uvita	2.999	1
15407	Boyacá	Villa de Leyva	16.139	1
15425	Boyacá	Macanal	4.976	1
15442	Boyacá	Maripí	5.741	1
15455	Boyacá	Miraflores	8.847	1
15464	Boyacá	Mongua	4.636	1
15466	Boyacá	Monguí	4.234	1
15469	Boyacá	Moniquirá	22.572	1
15476	Boyacá	Motavita	5.569	1
15480	Boyacá	Muzo	8.597	1
15491	Boyacá	Nobsa	15.976	1
15494	Boyacá	Nuevo Colón	5.121	1
15500	Boyacá	Oicatá	2.821	1
15507	Boyacá	Otanche	8.018	1
15511	Boyacá	Pachavita	2.467	1
15514	Boyacá	Páez	3.283	1
15516	Boyacá	Paipa	33.535	1
15518	Boyacá	Pajarito	2.390	1
15522	Boyacá	Panqueba	1.717	1
15531	Boyacá	Pauna	7.185	1



Código DIVIPOLA	DEPARTAMENTO	MUNICIPIO	POBLACIÓN (CENSO 2018) 	COMISARIAS DE FAMILIA (Art 6 - Ley 2126 de 2021) 
15533	Boyacá	Paya	2.593	1
15537	Boyacá	Paz de Río	4.285	1
15542	Boyacá	Pesca	6.852	1
15550	Boyacá	Pisba	1.763	1
15572	Boyacá	Puerto Boyacá	46.736	1
15580	Boyacá	Quípama	4.889	1
15599	Boyacá	Ramiriquí	9.887	1
15600	Boyacá	Ráquira	7.877	1
15621	Boyacá	Rondón	2.407	1
15632	Boyacá	Saboyá	13.588	1
15638	Boyacá	Sáchica	5.452	1
15646	Boyacá	Samacá	18.298	1
15660	Boyacá	San Eduardo	1.701	1
15664	Boyacá	San José de Pare	4.988	1
15667	Boyacá	San Luis de Gaceno	5.499	1
15673	Boyacá	San Mateo	3.332	1
15676	Boyacá	San Miguel de Sema	3.009	1
15681	Boyacá	San Pablo de Borbur	6.608	1
15686	Boyacá	Santana	7.565	1
15690	Boyacá	Santa María	3.559	1
15693	Boyacá	Santa Rosa de Viterbo	13.066	1
15696	Boyacá	Santa Sofía	3.179	1
15720	Boyacá	Sativanorte	2.221	1
15723	Boyacá	Sativasur	1.097	1
15740	Boyacá	Siachoque	6.729	1
15753	Boyacá	Soatá	9.066	1
15755	Boyacá	Socotá	7.298	1
15757	Boyacá	Socha	7.938	1
15759	Boyacá	Sogamoso	127.235	1
15761	Boyacá	Somondoco	2.910	1
15762	Boyacá	Sora	3.019	1
15763	Boyacá	Sotaquirá	8.162	1
15764	Boyacá	Soracá	5.954	1
15774	Boyacá	Susacón	2.717	1
15776	Boyacá	Sutamarchán	6.092	1
15778	Boyacá	Sutatenza	4.233	1
15790	Boyacá	Tasco	5.882	1
15798	Boyacá	Tenza	3.851	1
15804	Boyacá	Tibaná	9.051	1
15806	Boyacá	Tibasosa	12.940	1
15808	Boyacá	Tinjacá	3.266	1
15810	Boyacá	Tipacoque	3.323	1
15814	Boyacá	Toca	8.767	1
15816	Boyacá	Togüí	4.335	1


Código DIVIPOLA	DEPARTAMENTO	MUNICIPIO	POBLACIÓN (CENSO 2018) 	COMISARIAS DE FAMILIA (Art 6 - Ley 2126 de 2021) 
15820	Boyacá	Tópaga	3.617	1
15822	Boyacá	Tota	5.179	1
15832	Boyacá	Tununguá	1.540	1
15835	Boyacá	Turmequé	6.118	1
15837	Boyacá	Tuta	8.266	1
15839	Boyacá	Tutazá	2.040	1
15842	Boyacá	Umbita	7.530	1
15861	Boyacá	Ventaquemada	15.706	1
15879	Boyacá	Viracachá	2.837	1
15897	Boyacá	Zetaquirá	4.629	1
17001	Caldas	Manizales	434.403	4
17013	Caldas	Aguadas	22.823	1
17042	Caldas	Anserma	36.149	1
17050	Caldas	Aranzazu	10.557	1
17088	Caldas	Belalcázar	10.660	1
17174	Caldas	Chinchiná	51.271	1
17272	Caldas	Filadelfia	11.451	1
17380	Caldas	La Dorada	71.905	1
17388	Caldas	La Merced	6.003	1
17433	Caldas	Manzanares	17.928	1
17442	Caldas	Marmato	8.888	1
17444	Caldas	Marquetalia	13.245	1
17446	Caldas	Marulanda	2.607	1
17486	Caldas	Neira	21.024	1
17495	Caldas	Norcasia	6.022	1
17513	Caldas	Pácora	15.325	1
17524	Caldas	Palestina	15.555	1
17541	Caldas	Pensilvania	19.908	1
17614	Caldas	Riosucio	50.775	1
17616	Caldas	Risaralda	10.815	1
17653	Caldas	Salamina	19.467	1
17662	Caldas	Samaná	20.454	1
17665	Caldas	San José	4.835	1
17777	Caldas	Supía	28.642	1
17867	Caldas	Victoria	10.157	1
17873	Caldas	Villamaría	64.652	1
17877	Caldas	Viterbo	12.734	1
18001	Caquetá	Florencia	168.346	1
18029	Caquetá	Albania	4.675	1
18094	Caquetá	Belén de Los Andaquíes	11.021	1
18150	Caquetá	Cartagena del Chairá	30.399	1
18205	Caquetá	Curillo	7.593	1
18247	Caquetá	El Doncello	19.294	1
18256	Caquetá	El Paujil	18.036	1



Código DIVIPOLA	DEPARTAMENTO	MUNICIPIO	POBLACIÓN (CENSO 2018) 	COMISARIAS DE FAMILIA (Art 6 - Ley 2126 de 2021) 
18410	Caquetá	La Montañita	14.714	1
18460	Caquetá	Milán	9.723	1
18479	Caquetá	Morelia	3.698	1
18592	Caquetá	Puerto Rico	26.517	1
18610	Caquetá	San José del Fragua	12.797	1
18753	Caquetá	San Vicente del Caguán	50.719	1
18756	Caquetá	Solano	11.214	1
18785	Caquetá	Solita	6.216	1
18860	Caquetá	Valparaiso	6.887	1
19001	Cauca	Popayán	318.059	3
19022	Cauca	Almaguer	18.449	1
19050	Cauca	Argelia	26.144	1
19075	Cauca	Balboa	21.108	1
19100	Cauca	Bolívar	38.048	1
19110	Cauca	Buenos Aires	31.436	1
19130	Cauca	Cajibío	42.014	1
19137	Cauca	Caldono	39.946	1
19142	Cauca	Caloto	30.181	1
19212	Cauca	Corinto	25.286	1
19256	Cauca	El Tambo	53.891	1
19290	Cauca	Florencia	5.202	1
19300	Cauca	Guachené	19.671	1
19318	Cauca	Guapi	27.616	1
19355	Cauca	Inzá	28.879	1
19364	Cauca	Jambaló	17.841	1
19392	Cauca	La Sierra	10.749	1
19397	Cauca	La Vega	24.501	1
19418	Cauca	López	18.580	1
19450	Cauca	Mercaderes	22.688	1
19455	Cauca	Miranda	31.360	1
19473	Cauca	Morales	38.838	1
19513	Cauca	Padilla	9.937	1
19517	Cauca	Paez	45.776	1
19532	Cauca	Patía	36.848	1
19533	Cauca	Piamonte	8.811	1
19548	Cauca	Piendamó	40.818	1
19573	Cauca	Puerto Tejada	41.615	1
19585	Cauca	Puracé	17.272	1
19622	Cauca	Rosas	11.475	1
19693	Cauca	San Sebastián	10.948	1
19698	Cauca	Santander de Quilichao	110.445	1
19701	Cauca	Santa Rosa	5.339	1
19743	Cauca	Silvia	37.337	1
19760	Cauca	Sotara	13.939	1



Código DIVIPOLA	DEPARTAMENTO	MUNICIPIO	POBLACIÓN (CENSO 2018) 	COMISARIAS DE FAMILIA (Art 6 - Ley 2126 de 2021) 
19780	Cauca	Suárez	31.904	1
19785	Cauca	Sucre	9.489	1
19807	Cauca	Timbío	35.479	1
19809	Cauca	Timbiquí	26.100	1
19821	Cauca	Toribio	35.218	1
19824	Cauca	Totoró	24.558	1
19845	Cauca	Villa Rica	20.693	1
20001	Cesar	Valledupar	490.075	4
20011	Cesar	Aguachica	109.621	1
20013	Cesar	Agustín Codazzi	60.768	1
20032	Cesar	Astrea	20.120	1
20045	Cesar	Becerril	21.611	1
20060	Cesar	Bosconia	40.022	1
20175	Cesar	Chimichagua	34.169	1
20178	Cesar	Chiriguaná	27.694	1
20228	Cesar	Curumaní	37.399	1
20238	Cesar	El Copey	30.159	1
20250	Cesar	El Paso	37.531	1
20295	Cesar	Gamarra	14.973	1
20310	Cesar	González	4.379	1
20383	Cesar	La Gloria	17.150	1
20400	Cesar	La Jagua de Ibirico	46.722	1
20443	Cesar	Manaure	10.047	1
20517	Cesar	Pailitas	18.566	1
20550	Cesar	Pelaya	20.683	1
20570	Cesar	Pueblo Bello	27.007	1
20614	Cesar	Río de Oro	16.837	1
20621	Cesar	La Paz	27.759	1
20710	Cesar	San Alberto	26.247	1
20750	Cesar	San Diego	19.022	1
20770	Cesar	San Martín	26.674	1
20787	Cesar	Tamalameque	15.339	1
23001	Córdoba	Montería	490.935	4
23068	Córdoba	Ayapel	46.968	1
23079	Córdoba	Buenavista	21.078	1
23090	Córdoba	Canalete	15.353	1
23162	Córdoba	Cereté	105.815	1
23168	Córdoba	Chimá	17.529	1
23182	Córdoba	Chinú	47.917	1
23189	Córdoba	Ciénaga de Oro	59.086	1
23300	Córdoba	Cotorra	19.041	1
23350	Córdoba	La Apartada	14.866	1
23417	Córdoba	Lorica	113.909	1
23419	Córdoba	Los Córdoba	18.717	1



Código DIVIPOLA	DEPARTAMENTO	MUNICIPIO	POBLACIÓN (CENSO 2018) 	COMISARIAS DE FAMILIA (Art 6 - Ley 2126 de 2021) 
23464	Córdoba	Momil	19.590	1
23466	Córdoba	Montelíbano	81.641	1
23500	Córdoba	Moñitos	29.833	1
23555	Córdoba	Planeta Rica	64.205	1
23570	Córdoba	Pueblo Nuevo	35.655	1
23574	Córdoba	Puerto Escondido	23.649	1
23580	Córdoba	Puerto Libertador	41.873	1
23586	Córdoba	Purísima	17.206	1
23660	Córdoba	Sahagún	107.636	1
23670	Córdoba	San Andrés Sotavento	48.610	1
23672	Córdoba	San Antero	33.878	1
23675	Córdoba	San Bernardo del Viento	37.007	1
23678	Córdoba	San Carlos	26.954	1
23682	Córdoba	San José de Uré(1)	13.345	1
23686	Córdoba	San Pelayo	51.838	1
23807	Córdoba	Tierralta	92.349	1
23815	Córdoba	Tuchín	52.606	1
23855	Córdoba	Valencia	35.694	1
25001	Cundinamarca	Agua de Dios	11.685	1
25019	Cundinamarca	Albán	6.438	1
25035	Cundinamarca	Anapoima	14.519	1
25040	Cundinamarca	Anolaima	13.816	1
25053	Cundinamarca	Arbeláez	10.860	1
25086	Cundinamarca	Beltrán	1.789	1
25095	Cundinamarca	Bituima	2.467	1
25099	Cundinamarca	Bojacá	9.913	1
25120	Cundinamarca	Cabrera	4.722	1
25123	Cundinamarca	Cachipay	9.972	1
25126	Cundinamarca	Cajicá	82.244	1
25148	Cundinamarca	Caparrapí	12.569	1
25151	Cundinamarca	Caqueza	17.099	1
25154	Cundinamarca	Carmen de Carupa	7.580	1
25168	Cundinamarca	Chaguaní	4.182	1
25175	Cundinamarca	Chía	132.181	1
25178	Cundinamarca	Chipaque	9.467	1
25181	Cundinamarca	Choachí	10.961	1
25183	Cundinamarca	Chocontá	20.568	1
25200	Cundinamarca	Cogua	22.067	1
25214	Cundinamarca	Cota	32.691	1
25224	Cundinamarca	Cucunubá	7.626	1
25245	Cundinamarca	El Colegio	23.886	1
25258	Cundinamarca	El Peñón	4.681	1
25260	Cundinamarca	El Rosal	22.065	1
25269	Cundinamarca	Facatativá	139.441	1



Código DIVIPOLA	DEPARTAMENTO	MUNICIPIO	POBLACIÓN (CENSO 2018) 	COMISARIAS DE FAMILIA (Art 6 - Ley 2126 de 2021) 
25279	Cundinamarca	Fomeque	11.986	1
25281	Cundinamarca	Fosca	5.784	1
25286	Cundinamarca	Funza	93.154	1
25288	Cundinamarca	Fúquene	4.904	1
25290	Cundinamarca	Fusagasugá	138.498	1
25293	Cundinamarca	Gachala	4.436	1
25295	Cundinamarca	Gachancipá	17.026	1
25297	Cundinamarca	Gachetá	8.425	1
25299	Cundinamarca	Gama	3.120	1
25307	Cundinamarca	Girardot	101.018	1
25312	Cundinamarca	Granada	7.179	1
25317	Cundinamarca	Guachetá	13.285	1
25320	Cundinamarca	Guaduas	30.524	1
25322	Cundinamarca	Guasca	15.348	1
25324	Cundinamarca	Guataquí	2.848	1
25326	Cundinamarca	Guatavita	6.325	1
25328	Cundinamarca	Guayabal de Siquima	4.444	1
25335	Cundinamarca	Guayabetal	6.232	1
25339	Cundinamarca	Gutiérrez	3.410	1
25368	Cundinamarca	Jerusalén	2.281	1
25372	Cundinamarca	Junín	5.823	1
25377	Cundinamarca	La Calera	29.868	1
25386	Cundinamarca	La Mesa	32.694	1
25394	Cundinamarca	La Palma	9.467	1
25398	Cundinamarca	La Peña	5.911	1
25402	Cundinamarca	La Vega	16.986	1
25407	Cundinamarca	Lenguazaque	10.080	1
25426	Cundinamarca	Macheta	6.124	1
25430	Cundinamarca	Madrid	112.254	1
25436	Cundinamarca	Manta	3.737	1
25438	Cundinamarca	Medina	8.014	1
25473	Cundinamarca	Mosquera	130.221	1
25483	Cundinamarca	Nariño	2.333	1
25486	Cundinamarca	Nemocón	13.171	1
25488	Cundinamarca	Nilo	10.819	1
25489	Cundinamarca	Nimaima	3.589	1
25491	Cundinamarca	Nocaima	6.092	1
25506	Cundinamarca	Venecia	4.218	1
25513	Cundinamarca	Pacho	24.413	1
25518	Cundinamarca	Paima	4.186	1
25524	Cundinamarca	Pandi	4.973	1
25530	Cundinamarca	Paratebuena	8.328	1
25535	Cundinamarca	Pasca	9.105	1
25572	Cundinamarca	Puerto Salgar	15.453	1



Código DIVIPOLA	DEPARTAMENTO	MUNICIPIO	POBLACIÓN (CENSO 2018) 	COMISARIAS DE FAMILIA (Art 6 - Ley 2126 de 2021) 
25580	Cundinamarca	Pulí	3.327	1
25592	Cundinamarca	Quebradanegra	4.724	1
25594	Cundinamarca	Quetame	5.072	1
25596	Cundinamarca	Quipile	6.291	1
25599	Cundinamarca	Apulo	8.192	1
25612	Cundinamarca	Ricaurte	12.881	1
25645	Cundinamarca	San Antonio del Tequendama	11.870	1
25649	Cundinamarca	San Bernardo	8.487	1
25653	Cundinamarca	San Cayetano	4.846	1
25658	Cundinamarca	San Francisco	10.755	1
25662	Cundinamarca	San Juan de Río Seco	8.181	1
25718	Cundinamarca	Sasaima	10.711	1
25736	Cundinamarca	Sesquilé	11.423	1
25740	Cundinamarca	Sibaté	33.491	1
25743	Cundinamarca	Silvania	21.625	1
25745	Cundinamarca	Simijaca	12.847	1
25754	Cundinamarca	Soacha	660.179	6
25758	Cundinamarca	Sopó	25.782	1
25769	Cundinamarca	Subachoque	15.690	1
25772	Cundinamarca	Suesca	17.021	1
25777	Cundinamarca	Supatá	5.203	1
25779	Cundinamarca	Susa	6.454	1
25781	Cundinamarca	Sutatausa	5.887	1
25785	Cundinamarca	Tabio	21.665	1
25793	Cundinamarca	Tausa	8.067	1
25797	Cundinamarca	Tena	9.567	1
25799	Cundinamarca	Tenjo	21.935	1
25805	Cundinamarca	Tibacuy	4.335	1
25807	Cundinamarca	Tibirita	3.158	1
25815	Cundinamarca	Tocaima	15.735	1
25817	Cundinamarca	Tocancipá	39.996	1
25823	Cundinamarca	Topaipí	4.139	1
25839	Cundinamarca	Ubalá	7.717	1
25841	Cundinamarca	Ubaque	6.727	1
25843	Cundinamarca	Villa de San Diego de Ubate	42.558	1
25845	Cundinamarca	Une	6.945	1
25851	Cundinamarca	Útica	4.246	1
25862	Cundinamarca	Vergara	6.847	1
25867	Cundinamarca	Vianí	4.339	1
25871	Cundinamarca	Villagómez	1.758	1
25873	Cundinamarca	Villapinzón	17.187	1
25875	Cundinamarca	Villeta	26.873	1
25878	Cundinamarca	Viotá	13.234	1
25885	Cundinamarca	Yacopí	12.322	1



Código DIVIPOLA	DEPARTAMENTO	MUNICIPIO	POBLACIÓN (CENSO 2018) 	COMISARIAS DE FAMILIA (Art 6 - Ley 2126 de 2021) 
25898	Cundinamarca	Zipacón	4.659	1
25899	Cundinamarca	Zipaquirá	130.537	1
27001	Chocó	Quibdó	129.237	1
27006	Chocó	Acandí	13.999	1
27025	Chocó	Alto Baudó	27.584	1
27050	Chocó	Atrato	6.063	1
27073	Chocó	Bagadó	11.011	1
27075	Chocó	Bahía Solano	10.123	1
27077	Chocó	Bajo Baudó	29.957	1
27099	Chocó	Bojaya	12.073	1
27135	Chocó	El Cantón del San Pablo	6.116	1
27150	Chocó	Carmen del Darien	18.433	1
27160	Chocó	Cértogui	5.635	1
27205	Chocó	Condoto	12.663	1
27245	Chocó	El Carmen de Atrato	8.193	1
27250	Chocó	El Litoral del San Juan	21.669	1
27361	Chocó	Istmina	30.742	1
27372	Chocó	Juradó	6.685	1
27413	Chocó	Lloró	9.786	1
27425	Chocó	Medio Atrato	10.672	1
27430	Chocó	Medio Baudó	15.109	1
27450	Chocó	Medio San Juan	10.579	1
27491	Chocó	Nóvita	9.153	1
27495	Chocó	Nuquí	16.223	1
27580	Chocó	Río Iro	5.467	1
27600	Chocó	Río Quito	8.236	1
27615	Chocó	Riosucio	53.449	1
27660	Chocó	San José del Palmar	5.114	1
27745	Chocó	Sipí	3.174	1
27787	Chocó	Tadó	18.011	1
27800	Chocó	Unguía	12.854	1
27810	Chocó	Unión Panamericana	6.816	1
41001	Huila	Neiva	357.392	3
41006	Huila	Acevedo	24.774	1
41013	Huila	Agrado	8.800	1
41016	Huila	Aipe	16.163	1
41020	Huila	Algeciras	22.481	1
41026	Huila	Altamira	4.275	1
41078	Huila	Baraya	8.338	1
41132	Huila	Campoalegre	31.087	1
41206	Huila	Colombia	7.285	1
41244	Huila	Elías	4.211	1
41298	Huila	Garzón	72.382	1
41306	Huila	Gigante	24.583	1



Código DIVIPOLA	DEPARTAMENTO	MUNICIPIO	POBLACIÓN (CENSO 2018) 	COMISARIAS DE FAMILIA (Art 6 - Ley 2126 de 2021) 
41319	Huila	Guadalupe	17.890	1
41349	Huila	Hobo	7.286	1
41357	Huila	Iquira	9.248	1
41359	Huila	Isnos	25.186	1
41378	Huila	La Argentina	12.866	1
41396	Huila	La Plata	61.026	1
41483	Huila	Nátaga	6.469	1
41503	Huila	Oporapa	11.629	1
41518	Huila	Paicol	6.583	1
41524	Huila	Palermo	26.279	1
41530	Huila	Palestina	11.159	1
41548	Huila	Pital	13.787	1
41551	Huila	Pitalito	124.359	1
41615	Huila	Rivera	24.312	1
41660	Huila	Saladoblanco	10.444	1
41668	Huila	San Agustín	33.028	1
41676	Huila	Santa María	10.405	1
41770	Huila	Suaza	21.853	1
41791	Huila	Tarqui	17.440	1
41797	Huila	Tesalia	10.697	1
41799	Huila	Tello	11.800	1
41801	Huila	Teruel	8.052	1
41807	Huila	Timaná	21.799	1
41872	Huila	Villavieja	7.288	1
41885	Huila	Yaguará	7.730	1
44001	La Guajira	Riohacha	188.014	1
44035	La Guajira	Albania	29.148	1
44078	La Guajira	Barrancas	35.743	1
44090	La Guajira	Dibulla	37.740	1
44098	La Guajira	Distracción	13.016	1
44110	La Guajira	El Molino	7.185	1
44279	La Guajira	Fonseca	42.772	1
44378	La Guajira	Hatonuevo	20.044	1
44420	La Guajira	La Jagua del Pilar	3.498	1
44430	La Guajira	Maicao	170.582	1
44560	La Guajira	Manaure	83.072	1
44650	La Guajira	San Juan del Cesar	46.953	1
44847	La Guajira	Uribia	163.462	1
44855	La Guajira	Urumita	10.985	1
44874	La Guajira	Villanueva	28.346	1
47001	Magdalena	Santa Marta	499.192	4
47030	Magdalena	Algarrobo	15.511	1
47053	Magdalena	Aracataca	39.857	1
47058	Magdalena	Ariguani	30.218	1



Código DIVIPOLA	DEPARTAMENTO	MUNICIPIO	POBLACIÓN (CENSO 2018) 	COMISARIAS DE FAMILIA (Art 6 - Ley 2126 de 2021) 
47161	Magdalena	Cerro San Antonio	9.890	1
47170	Magdalena	Chivolo	21.862	1
47189	Magdalena	Ciénaga	120.071	1
47205	Magdalena	Concordia	10.505	1
47245	Magdalena	El Banco	65.457	1
47258	Magdalena	El Piñon	22.530	1
47268	Magdalena	El Retén	19.697	1
47288	Magdalena	Fundación	66.433	1
47318	Magdalena	Guamal	26.620	1
47460	Magdalena	Nueva Granada	19.663	1
47541	Magdalena	Pedraza	9.196	1
47545	Magdalena	Pijiño del Carmen	12.093	1
47551	Magdalena	Pivijay	37.341	1
47555	Magdalena	Plato	61.766	1
47570	Magdalena	Puebloviejo	29.824	1
47605	Magdalena	Remolino	11.445	1
47660	Magdalena	Sabanas de San Angel	15.644	1
47675	Magdalena	Salamina	10.733	1
47692	Magdalena	San Sebastián de Buenavista	19.523	1
47703	Magdalena	San Zenón	11.681	1
47707	Magdalena	Santa Ana	25.438	1
47720	Magdalena	Santa Bárbara de Pinto	10.575	1
47745	Magdalena	Sitionuevo	27.128	1
47798	Magdalena	Tenerife	13.236	1
47960	Magdalena	Zapayán	9.895	1
47980	Magdalena	Zona Bananera	68.722	1
50001	Meta	Villavicencio	531.275	5
50006	Meta	Acacias	88.023	1
50110	Meta	Barranca de Upía	6.440	1
50124	Meta	Cabuyaro	6.062	1
50150	Meta	Castilla la Nueva	14.300	1
50223	Meta	Cubarral	6.963	1
50226	Meta	Cumaral	22.831	1
50245	Meta	El Calvario	1.776	1
50251	Meta	El Castillo	7.977	1
50270	Meta	El Dorado	3.888	1
50287	Meta	Fuente de Oro	12.129	1
50313	Meta	Granada	68.876	1
50318	Meta	Guamal	14.119	1
50325	Meta	Mapiripán	7.007	1
50330	Meta	Mesetas	11.159	1
50350	Meta	La Macarena	26.890	1
50370	Meta	Uribe	9.284	1
50400	Meta	Lejanías	11.463	1



Código DIVIPOLA	DEPARTAMENTO	MUNICIPIO	POBLACIÓN (CENSO 2018) 	COMISARIAS DE FAMILIA (Art 6 - Ley 2126 de 2021) 
50450	Meta	Puerto Concordia	8.390	1
50568	Meta	Puerto Gaitán	41.513	1
50573	Meta	Puerto López	30.399	1
50577	Meta	Puerto Lleras	10.423	1
50590	Meta	Puerto Rico	13.061	1
50606	Meta	Restrepo	18.268	1
50680	Meta	San Carlos de Guaroa	12.296	1
50683	Meta	San Juan de Arama	9.118	1
50686	Meta	San Juanito	1.307	1
50689	Meta	San Martín	26.707	1
50711	Meta	Vistahermosa	17.778	1
52001	Nariño	Pasto	392.930	3
52019	Nariño	Albán	9.642	1
52022	Nariño	Aldana	7.392	1
52036	Nariño	Ancuyá	8.801	1
52051	Nariño	Arboleda	8.443	1
52079	Nariño	Barbacoas	55.633	1
52083	Nariño	Belén	6.322	1
52110	Nariño	Buesaco	23.908	1
52203	Nariño	Colón	8.526	1
52207	Nariño	Consaca	13.784	1
52210	Nariño	Contadero	7.270	1
52215	Nariño	Córdoba	15.516	1
52224	Nariño	Cuaspud	9.201	1
52227	Nariño	Cumbal	36.864	1
52233	Nariño	Cumbitara	5.948	1
52240	Nariño	Chachagüí	15.354	1
52250	Nariño	El Charco	22.505	1
52254	Nariño	El Peñol	7.446	1
52256	Nariño	El Rosario	12.280	1
52258	Nariño	El Tablón de Gómez	14.342	1
52260	Nariño	El Tambo	14.283	1
52287	Nariño	Funes	7.222	1
52317	Nariño	Guachucal	19.450	1
52320	Nariño	Guaitarilla	11.582	1
52323	Nariño	Gualmatán	7.057	1
52352	Nariño	Iles	7.662	1
52354	Nariño	Imués	7.657	1
52356	Nariño	Ipiales	116.136	1
52378	Nariño	La Cruz	18.754	1
52381	Nariño	La Florida	10.104	1
52385	Nariño	La Llanada	6.492	1
52390	Nariño	La Tola	7.411	1
52399	Nariño	La Unión	31.858	1



Código DIVIPOLA	DEPARTAMENTO	MUNICIPIO	POBLACIÓN (CENSO 2018) 	COMISARIAS DE FAMILIA (Art 6 - Ley 2126 de 2021) 
52405	Nariño	Leiva	9.768	1
52411	Nariño	Linares	10.236	1
52418	Nariño	Los Andes	9.547	1
52427	Nariño	Magüi	24.705	1
52435	Nariño	Mallama	8.976	1
52473	Nariño	Mosquera	11.984	1
52480	Nariño	Nariño	4.364	1
52490	Nariño	Olaya Herrera	25.358	1
52506	Nariño	Ospina	7.105	1
52520	Nariño	Francisco Pizarro	14.193	1
52540	Nariño	Policarpa	9.897	1
52560	Nariño	Potosí	10.414	1
52565	Nariño	Providencia	5.572	1
52573	Nariño	Puerres	8.581	1
52585	Nariño	Pupiales	17.491	1
52612	Nariño	Ricaurte	19.631	1
52621	Nariño	Roberto Payán	12.667	1
52678	Nariño	Samaniego	29.414	1
52683	Nariño	Sandoná	20.773	1
52685	Nariño	San Bernardo	9.202	1
52687	Nariño	San Lorenzo	18.473	1
52693	Nariño	San Pablo	15.389	1
52694	Nariño	San Pedro de Cartago	6.843	1
52696	Nariño	Santa Bárbara	13.427	1
52699	Nariño	Santacruz	10.796	1
52720	Nariño	Sapuyes	7.346	1
52786	Nariño	Taminango	17.854	1
52788	Nariño	Tangua	13.507	1
52835	Nariño	San Andrés de Tumaco	253.637	2
52838	Nariño	Túquerres	44.729	1
52885	Nariño	Yacuanquer	10.938	1
54001	Norte de Santander	Cúcuta	711.715	7
54003	Norte de Santander	Abrego	31.786	1
54051	Norte de Santander	Arboledas	9.605	1
54099	Norte de Santander	Bochalema	8.105	1
54109	Norte de Santander	Bucarasica	6.248	1
54125	Norte de Santander	Cácota	2.781	1
54128	Norte de Santander	Cachirá	10.995	1
54172	Norte de Santander	Chinácota	17.263	1
54174	Norte de Santander	Chitagá	11.564	1
54206	Norte de Santander	Convención	18.463	1
54223	Norte de Santander	Cucutilla	8.095	1
54239	Norte de Santander	Durania	4.541	1
54245	Norte de Santander	El Carmen	13.144	1



Código DIVIPOLA	DEPARTAMENTO	MUNICIPIO	POBLACIÓN (CENSO 2018) 	COMISARIAS DE FAMILIA (Art 6 - Ley 2126 de 2021) 
54250	Norte de Santander	El Tarra	20.093	1
54261	Norte de Santander	El Zulia	26.700	1
54313	Norte de Santander	Gramalote	7.295	1
54344	Norte de Santander	Hacarí	9.998	1
54347	Norte de Santander	Herrán	6.755	1
54377	Norte de Santander	Labateca	6.268	1
54385	Norte de Santander	La Esperanza	11.358	1
54398	Norte de Santander	La Playa	7.582	1
54405	Norte de Santander	Los Patios	89.091	1
54418	Norte de Santander	Lourdes	3.954	1
54480	Norte de Santander	Mutiscua	4.163	1
54498	Norte de Santander	Ocaña	118.273	1
54518	Norte de Santander	Pamplona	50.025	1
54520	Norte de Santander	Pamplonita	5.402	1
54553	Norte de Santander	Puerto Santander	8.502	1
54599	Norte de Santander	Ragonvalia	5.899	1
54660	Norte de Santander	Salazar	10.205	1
54670	Norte de Santander	San Calixto	12.011	1
54673	Norte de Santander	San Cayetano	6.978	1
54680	Norte de Santander	Santiago	3.361	1
54720	Norte de Santander	Sardinata	25.142	1
54743	Norte de Santander	Silos	6.162	1
54800	Norte de Santander	Teorama	16.193	1
54810	Norte de Santander	Tibú	53.586	1
54820	Norte de Santander	Toledo	15.440	1
54871	Norte de Santander	Villa Caro	4.996	1
54874	Norte de Santander	Villa del Rosario	101.952	1
63001	Quindío	Armenia	295.208	2
63111	Quindío	Buenavista	3.095	1
63130	Quindío	Calarca	72.783	1
63190	Quindío	Circasia	28.162	1
63212	Quindío	Córdoba	5.642	1
63272	Quindío	Filandia	12.066	1
63302	Quindío	Génova	7.516	1
63401	Quindío	La Tebaida	33.451	1
63470	Quindío	Montenegro	36.751	1
63548	Quindío	Pijao	5.219	1
63594	Quindío	Quimbaya	30.751	1
63690	Quindío	Salento	9.260	1
66001	Risaralda	Pereira	467.269	4
66045	Risaralda	Apía	12.406	1
66075	Risaralda	Balboa	6.423	1
66088	Risaralda	Belén de Umbría	24.690	1
66170	Risaralda	Dosquebradas	217.178	2



Código DIVIPOLA	DEPARTAMENTO	MUNICIPIO	POBLACIÓN (CENSO 2018) 	COMISARIAS DE FAMILIA (Art 6 - Ley 2126 de 2021) 
66318	Risaralda	Guática	12.158	1
66383	Risaralda	La Celia	7.514	1
66400	Risaralda	La Virginia	27.923	1
66440	Risaralda	Marsella	16.940	1
66456	Risaralda	Mistrató	16.950	1
66572	Risaralda	Pueblo Rico	16.156	1
66594	Risaralda	Quinchía	27.292	1
66682	Risaralda	Santa Rosa de Cabal	77.838	1
66687	Risaralda	Santuario	12.664	1
68001	Santander	Bucaramanga	581.130	5
68013	Santander	Aguada	1.855	1
68020	Santander	Albania	4.129	1
68051	Santander	Aratoca	8.229	1
68077	Santander	Barbosa	31.050	1
68079	Santander	Barichara	10.486	1
68081	Santander	Barrancabermeja	203.537	2
68092	Santander	Betulia	5.941	1
68101	Santander	Bolívar	11.287	1
68121	Santander	Cabrera	1.937	1
68132	Santander	California	2.130	1
68147	Santander	Capitanejo	5.505	1
68152	Santander	Carcasí	4.292	1
68160	Santander	Cepitá	2.015	1
68162	Santander	Cerrito	6.729	1
68167	Santander	Charalá	12.270	1
68169	Santander	Charta	2.888	1
68176	Santander	Chima	2.875	1
68179	Santander	Chipatá	5.075	1
68190	Santander	Cimitarra	32.947	1
68207	Santander	Concepción	5.738	1
68209	Santander	Confines	3.159	1
68211	Santander	Contratación	3.679	1
68217	Santander	Coromoro	5.015	1
68229	Santander	Curití	12.717	1
68235	Santander	El Carmen de Chucurí	20.916	1
68245	Santander	El Guacamayo	2.167	1
68250	Santander	El Peñón	5.279	1
68255	Santander	El Playón	13.713	1
68264	Santander	Encino	2.552	1
68266	Santander	Enciso	3.461	1
68271	Santander	Florián	5.562	1
68276	Santander	Floridablanca	291.935	2
68296	Santander	Galán	2.886	1
68298	Santander	Gambita	4.021	1



Código DIVIPOLA	DEPARTAMENTO	MUNICIPIO	POBLACIÓN (CENSO 2018) 	COMISARIAS DE FAMILIA (Art 6 - Ley 2126 de 2021) 
68307	Santander	Girón	160.403	1
68318	Santander	Guaca	5.916	1
68320	Santander	Guadalupe	4.511	1
68322	Santander	Guapotá	2.375	1
68324	Santander	Guavatá	4.230	1
68327	Santander	Güepsa	5.114	1
68344	Santander	Hato	2.328	1
68368	Santander	Jesús María	3.342	1
68370	Santander	Jordán	1.314	1
68377	Santander	La Belleza	6.198	1
68385	Santander	Landázuri	10.384	1
68397	Santander	La Paz	4.953	1
68406	Santander	Lebríja	41.835	1
68418	Santander	Los Santos	14.106	1
68425	Santander	Macaravita	2.171	1
68432	Santander	Málaga	20.945	1
68444	Santander	Matanza	4.976	1
68464	Santander	Mogotes	10.527	1
68468	Santander	Molagavita	4.137	1
68498	Santander	Ocamonte	5.661	1
68500	Santander	Oiba	10.800	1
68502	Santander	Onzaga	4.183	1
68522	Santander	Palmar	1.361	1
68524	Santander	Palmas del Socorro	2.535	1
68533	Santander	Páramo	4.654	1
68547	Santander	Piedecuesta	170.625	1
68549	Santander	Pinchote	5.162	1
68572	Santander	Puente Nacional	14.654	1
68573	Santander	Puerto Parra	7.640	1
68575	Santander	Puerto Wilches	32.791	1
68615	Santander	Rionegro	26.438	1
68655	Santander	Sabana de Torres	33.055	1
68669	Santander	San Andrés	8.683	1
68673	Santander	San Benito	2.950	1
68679	Santander	San Gil	56.037	1
68682	Santander	San Joaquín	2.241	1
68684	Santander	San José de Miranda	4.367	1
68686	Santander	San Miguel	2.531	1
68689	Santander	San Vicente de Chucurí	33.133	1
68705	Santander	Santa Bárbara	2.401	1
68720	Santander	Santa Helena del Opón	3.389	1
68745	Santander	Simacota	10.042	1
68755	Santander	Socorro	32.158	1
68770	Santander	Suaita	10.031	1

Código DIVIPOLA	DEPARTAMENTO	MUNICIPIO	POBLACIÓN (CENSO 2018) 	COMISARIAS DE FAMILIA (Art 6 - Ley 2126 de 2021) 
68773	Santander	Sucre	7.202	1
68780	Santander	Suratá	3.975	1
68820	Santander	Tona	7.373	1
68855	Santander	Valle de San José	6.084	1
68861	Santander	Vélez	24.356	1
68867	Santander	Vetas	2.114	1
68872	Santander	Villanueva	7.873	1
68895	Santander	Zapatoca	9.466	1
70001	Sucre	Sincelejo	277.773	2
70110	Sucre	Buenavista	10.441	1
70124	Sucre	Caimito	15.231	1
70204	Sucre	Coloso	8.623	1
70215	Sucre	Corozal	67.371	1
70221	Sucre	Coveñas	18.250	1
70230	Sucre	Chalán	4.466	1
70233	Sucre	El Roble	9.944	1
70235	Sucre	Galeras	21.982	1
70265	Sucre	Guaranda	17.713	1
70400	Sucre	La Unión	12.349	1
70418	Sucre	Los Palmitos	22.880	1
70429	Sucre	Majagual	36.650	1
70473	Sucre	Morroa	15.061	1
70508	Sucre	Ovejas	22.871	1
70523	Sucre	Palmito	14.114	1
70670	Sucre	Sampués	46.455	1
70678	Sucre	San Benito Abad	28.673	1
70702	Sucre	San Juan de Betulia	13.535	1
70708	Sucre	San Marcos	57.672	1
70713	Sucre	San Onofre	49.633	1
70717	Sucre	San Pedro	18.590	1
70742	Sucre	San Luis de Sincé	30.773	1
70771	Sucre	Sucre	29.552	1
70820	Sucre	Santiago de Tolú	32.922	1
70823	Sucre	Tolú Viejo	21.339	1
73001	Tolima	Ibagué	529.635	5
73024	Tolima	Alpujarra	4.544	1
73026	Tolima	Alvarado	8.697	1
73030	Tolima	Ambalema	6.657	1
73043	Tolima	Anzoátegui	10.217	1
73055	Tolima	Armero	12.696	1
73067	Tolima	Ataco	19.330	1
73124	Tolima	Cajamarca	18.471	1
73148	Tolima	Carmen de Apicalá	10.117	1
73152	Tolima	Casabianca	6.373	1

Código DIVIPOLA	DEPARTAMENTO	MUNICIPIO	POBLACIÓN (CENSO 2018) 	COMISARIAS DE FAMILIA (Art 6 - Ley 2126 de 2021) 
73168	Tolima	Chaparral	50.367	1
73200	Tolima	Coello	8.248	1
73217	Tolima	Coyaima	22.813	1
73226	Tolima	Cunday	8.745	1
73236	Tolima	Dolores	8.359	1
73268	Tolima	Espinal	70.494	1
73270	Tolima	Falan	7.693	1
73275	Tolima	Flandes	28.389	1
73283	Tolima	Fresno	31.069	1
73319	Tolima	Guamo	32.940	1
73347	Tolima	Herveo	7.363	1
73349	Tolima	Honda	24.693	1
73352	Tolima	Icononzo	11.887	1
73408	Tolima	Lérida	18.574	1
73411	Tolima	Líbano	36.773	1
73443	Tolima	Mariquita	37.770	1
73449	Tolima	Melgar	36.536	1
73461	Tolima	Murillo	4.113	1
73483	Tolima	Natagaima	14.835	1
73504	Tolima	Ortega	34.607	1
73520	Tolima	Palocabildo	9.730	1
73547	Tolima	Piedras	6.711	1
73555	Tolima	Planadas	25.764	1
73563	Tolima	Prado	8.498	1
73585	Tolima	Purificación	23.536	1
73616	Tolima	Rioblanco	22.771	1
73622	Tolima	Roncesvalles	5.459	1
73624	Tolima	Rovira	21.674	1
73671	Tolima	Saldaña	14.435	1
73675	Tolima	San Antonio	12.896	1
73678	Tolima	San Luis	13.553	1
73686	Tolima	Santa Isabel	5.769	1
73770	Tolima	Suárez	3.813	1
73854	Tolima	Valle de San Juan	5.345	1
73861	Tolima	Venadillo	12.817	1
73870	Tolima	Villahermosa	9.283	1
73873	Tolima	Villarrica	5.128	1
76001	Valle del Cauca	Cali	2.227.642	22
76020	Valle del Cauca	Alcalá	14.062	1
76036	Valle del Cauca	Andalucía	22.436	1
76041	Valle del Cauca	Ansermanuevo	17.448	1
76054	Valle del Cauca	Argelia	5.397	1
76100	Valle del Cauca	Bolívar	16.021	1
76109	Valle del Cauca	Buenaventura	308.188	3

Código DIVIPOLA	DEPARTAMENTO	MUNICIPIO	POBLACIÓN (CENSO 2018) 	COMISARIAS DE FAMILIA (Art 6 - Ley 2126 de 2021) 
76111	Valle del Cauca	Guadalajara de Buga	127.545	1
76113	Valle del Cauca	Bugalagrande	24.318	1
76122	Valle del Cauca	Caicedonia	28.825	1
76126	Valle del Cauca	Calima	18.054	1
76130	Valle del Cauca	Candelaria	91.825	1
76147	Valle del Cauca	Cartago	135.729	1
76233	Valle del Cauca	Dagua	48.443	1
76243	Valle del Cauca	El Águila	8.909	1
76246	Valle del Cauca	El Cairo	6.845	1
76248	Valle del Cauca	El Cerrito	56.470	1
76250	Valle del Cauca	El Dovio	8.886	1
76275	Valle del Cauca	Florida	57.374	1
76306	Valle del Cauca	Ginebra	22.741	1
76318	Valle del Cauca	Guacarí	33.191	1
76364	Valle del Cauca	Jamundí	159.877	1
76377	Valle del Cauca	La Cumbre	16.316	1
76400	Valle del Cauca	La Unión	33.953	1
76403	Valle del Cauca	La Victoria	12.174	1
76497	Valle del Cauca	Obando	12.312	1
76520	Valle del Cauca	Palmira	349.294	3
76563	Valle del Cauca	Pradera	47.615	1
76606	Valle del Cauca	Restrepo	15.307	1
76616	Valle del Cauca	Riofrío	15.554	1
76622	Valle del Cauca	Roldanillo	36.797	1
76670	Valle del Cauca	San Pedro	16.942	1
76736	Valle del Cauca	Sevilla	42.133	1
76823	Valle del Cauca	Toro	14.612	1
76828	Valle del Cauca	Trujillo	19.226	1
76834	Valle del Cauca	Tuluá	212.685	2
76845	Valle del Cauca	Ulloa	5.465	1
76863	Valle del Cauca	Versalles	7.263	1
76869	Valle del Cauca	Vijes	12.734	1
76890	Valle del Cauca	Yotoco	16.019	1
76892	Valle del Cauca	Yumbo	107.334	1
76895	Valle del Cauca	Zarzal	41.925	1
81001	Arauca	Arauca	85.585	1
81065	Arauca	Araucuita	49.841	1
81220	Arauca	Cravo Norte	3.925	1
81300	Arauca	Fortul	18.938	1
81591	Arauca	Puerto Rondón	4.399	1
81736	Arauca	Saravena	55.554	1
81794	Arauca	Tame	43.932	1
85001	Casanare	Yopal	168.433	1
85010	Casanare	Aguazul	36.915	1

Código DIVIPOLA	DEPARTAMENTO	MUNICIPIO	POBLACIÓN (CENSO 2018) 	COMISARIAS DE FAMILIA (Art 6 - Ley 2126 de 2021) 
85015	Casanare	Chameza	2.500	1
85125	Casanare	Hato Corozal	12.328	1
85136	Casanare	La Salina	1.417	1
85139	Casanare	Maní	17.211	1
85162	Casanare	Monterrey	17.537	1
85225	Casanare	Nunchía	8.826	1
85230	Casanare	Orocué	12.340	1
85250	Casanare	Paz de Ariporo	36.277	1
85263	Casanare	Pore	11.967	1
85279	Casanare	Recetor	1.634	1
85300	Casanare	Sabanalarga	3.625	1
85315	Casanare	Sácama	2.090	1
85325	Casanare	San Luis de Palenque	8.466	1
85400	Casanare	Támara	6.873	1
85410	Casanare	Tauramena	23.527	1
85430	Casanare	Trinidad	13.233	1
85440	Casanare	Villanueva	35.305	1
86001	Putumayo	Mocoa	56.398	1
86219	Putumayo	Colón	5.407	1
86320	Putumayo	Orito	37.745	1
86568	Putumayo	Puerto Asís	64.867	1
86569	Putumayo	Puerto Caicedo	16.095	1
86571	Putumayo	Puerto Guzmán	35.390	1
86573	Putumayo	Leguízamo	28.468	1
86749	Putumayo	Sibundoy	14.940	1
86755	Putumayo	San Francisco	5.645	1
86757	Putumayo	San Miguel	18.780	1
86760	Putumayo	Santiago	7.290	1
86865	Putumayo	Valle del Guamuez	33.457	1
86885	Putumayo	Villagarzón	23.700	1
88001	Archipiélago de San Andrés	San Andrés	55.291	1
88564	Archipiélago de San Andrés	Providencia	5.989	1
91001	Amazonas	Leticia	48.144	1
91263	Amazonas	El Encanto (ANM)	2.100	1
91405	Amazonas	La Chorrera (ANM)	2.967	1
91407	Amazonas	La Pedrera (ANM)	3.820	1
91430	Amazonas	La Victoria (ANM)	644	1
91460	Amazonas	Miriti - Paraná (ANM)	1.850	1
91530	Amazonas	Puerto Alegría (ANM)	748	1
91536	Amazonas	Puerto Arica (ANM)	1.013	1
91540	Amazonas	Puerto Nariño	9.744	1
91669	Amazonas	Puerto Santander (ANM)	1.758	1
91798	Amazonas	Tarapacá (ANM)	3.801	1
94001	Guainía	Inírida	31.514	1

Código DIVIPOLA	DEPARTAMENTO	MUNICIPIO	POBLACIÓN (CENSO 2018) 	COMISARIAS DE FAMILIA (Art 6 - Ley 2126 de 2021) 
94343	Guainía	Barranco Minas (ANM)	8.088	1
94663	Guainía	Mapiripana (ANM)	1.022	1
94883	Guainía	San Felipe (ANM)	1.667	1
94884	Guainía	Puerto Colombia (ANM)	1.874	1
94885	Guainía	La Guadalupe (ANM)	279	1
94886	Guainía	Cacahual (ANM)	863	1
94887	Guainía	Pana Pana (ANM)	1.899	1
94888	Guainía	Morichal (ANM)	908	1
95001	Guaviare	San José del Guaviare	52.815	1
95015	Guaviare	Calamar	9.528	1
95025	Guaviare	El Retorno	13.653	1
95200	Guaviare	Miraflores	6.771	1
97001	Vaupés	Mitú	29.850	1
97161	Vaupés	Caruru	2.915	1
97511	Vaupés	Pacoa (ANM)	4.042	1
97666	Vaupés	Taraira	2.215	1
97777	Vaupés	Papunaua (ANM)	727	1
97889	Vaupés	Yavaraté (ANM)	1.048	1
99001	Vichada	Puerto Carreño	20.936	1
99524	Vichada	La Primavera	10.122	1
99624	Vichada	Santa Rosalía	4.059	1
99773	Vichada	Cumaribo	72.691	1